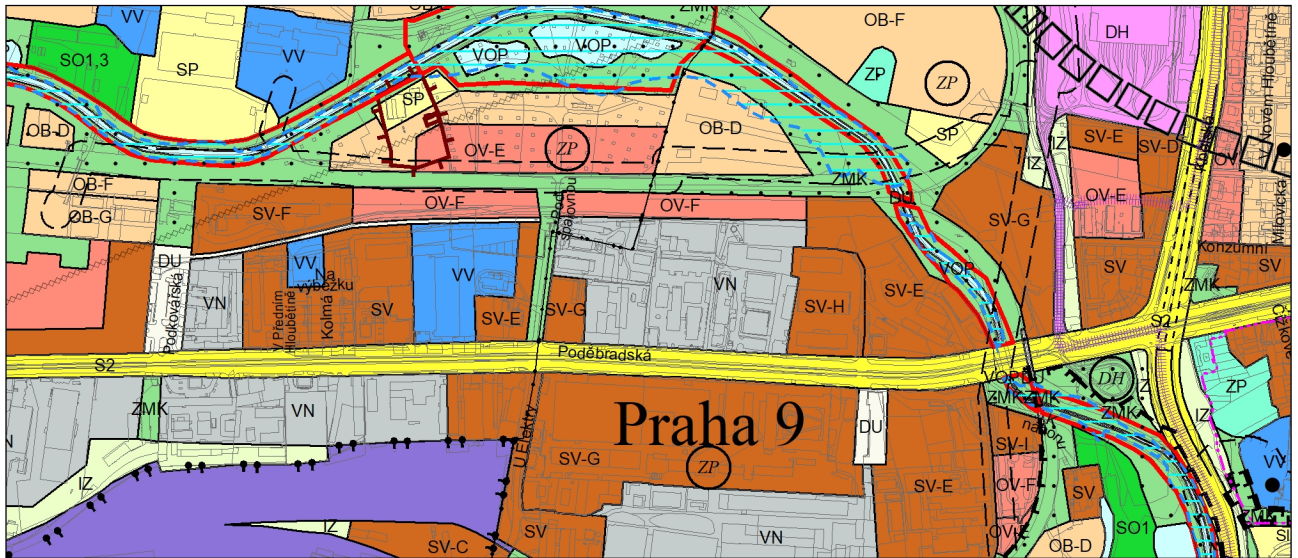
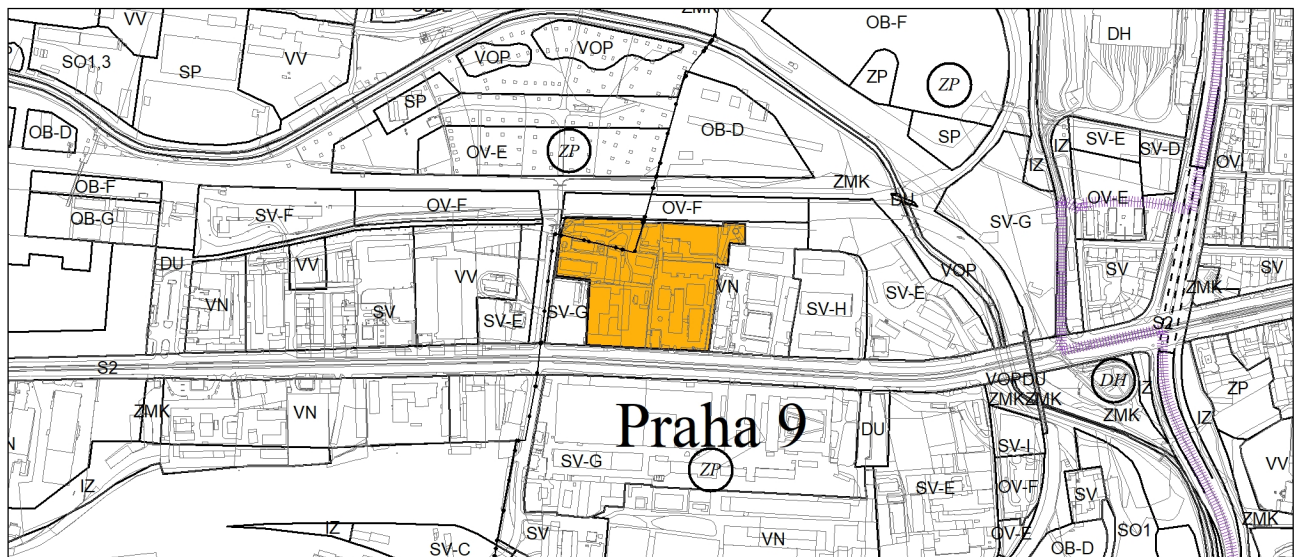


GRAFICKÁ ČÁST ZMĚNY ÚZEMNÍHO PLÁNU



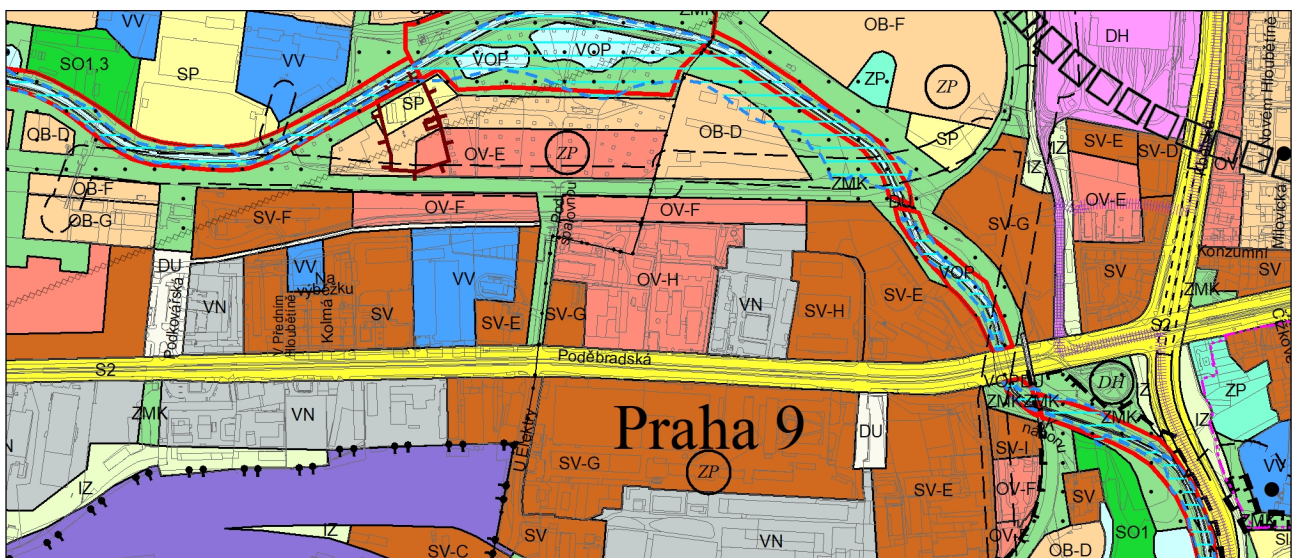
Výkres č. 4 – Plán využití ploch, platný stav k 1. 1. 2022

M 1 : 10 000



Zákes návrhu na pořízení změny schválený usnesením ZHMP č. 24/6 ze dne 18. 2. 2021

M 1 : 10 000



Promítnutí změny do výkresu č. 4 - Plán využití ploch, platný stav k 1. 1. 2022

M 1 : 10 000