





# LEGENDA :

## PODÍL BYDLENÍ V CENTRÁLNÍ ČÁSTI MĚSTA



### ZÁVAZNÉ PRVKY

- |   |                               |
|---|-------------------------------|
|  | ÚZEMÍ ČISTĚ OBYTNÉ            |
|  | ÚZEMÍ VŠEOBECNĚ OBYTNÉ        |
|  | ÚZEMÍ VŠEOBECNĚ SMÍŠENÉ       |
|  | ÚZEMÍ MĚSTSKÉHO JÁDRA SMÍŠENÉ |

### SMĚRNÉ PRVKY

- |  |                                |
|--|--------------------------------|
|  | KÓD MINIMÁLNÍHO PODÍLU BYDLENÍ |
|--|--------------------------------|

### PRVKY HLAVNÍHO VÝKRESU

- |   |                                |
|---|--------------------------------|
|  | ZÁVAZNÝ NÁVRH / ÚZEMNÍ REZERVA |
|  | VODNÍ TOKY A PLOCHY - ZÁVAZNÉ  |

### PRVKY MAPOVÉHO DÍLA

- |   |                         |
|---|-------------------------|
|  | HRANICE MĚSTSKÝCH ČÁSTÍ |
|---|-------------------------|