



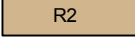













LEGENDA:

ÚZEMNÍ SYSTÉM EKOLOGICKÉ STABILITY

ZÁVAZNÉ PRVKY

	N1	NADREGIONÁLNÍ BIOCENTRUM - FUNKČNÍ
	N3	OSA NADREGIONÁLNÍHO BIODORU - FUNKČNÍ
	N4	OSA NADREGIONÁLNÍHO BIODORU - NEFUNKČNÍ
	R1	REGIONÁLNÍ BIOCENTRUM - FUNKČNÍ
	R2	REGIONÁLNÍ BIOCENTRUM - NEFUNKČNÍ
	R3	REGIONÁLNÍ BIODOR - FUNKČNÍ
	R4	REGIONÁLNÍ BIODOR - NEFUNKČNÍ
	L1	LOKÁLNÍ (MÍSTNÍ) BIOCENTRUM - FUNKČNÍ
	L2	LOKÁLNÍ (MÍSTNÍ) BIOCENTRUM - NEFUNKČNÍ
	L3	LOKÁLNÍ (MÍSTNÍ) BIODOR - FUNKČNÍ
	L4	LOKÁLNÍ (MÍSTNÍ) BIODOR - NEFUNKČNÍ
		OCHRANNÁ ZÓNA NADREGIONÁLNÍHO BIODORU
		CELOMĚSTSKÝ SYSTÉM ZELENĚ - NÁVRH
		CELOMĚSTSKÝ SYSTÉM ZELENĚ - VÝHLED

SMĚRNÉ PRVKY







	I5	INTERAKČNÍ PRVEK - FUNKČNÍ
	I6	INTERAKČNÍ PRVEK - NEFUNKČNÍ

INFORMATIVNÍ PRVKY




	VAZBY ÚSES MIMO ŘEŠENÉ ÚZEMÍ
-------------------------------------------------------------------------------------	------------------------------

OCHRANNÁ PÁSMA A CHRÁNĚNÁ ÚZEMÍ

LIMITY

	NATURA 2000 (VE SMYSLU ZÁKONA č. 114/1992 Sb.)
	VÝZNAMNÝ KRAJINNÝ PRVEK (VE SMYSLU ZÁKONA č.114/1992 Sb.)
	ZVLÁŠTĚ CHRÁNĚNÁ ÚZEMÍ (VE SMYSLU ZÁKONA č.114/1992 Sb.)
	OCHRANNÁ PÁSMA ZVLÁŠTĚ CHRÁNĚNÝCH ÚZEMÍ (VE SMYSLU ZÁKONA č.114/1992 Sb.)
	PŘÍRODNÍ PARKY (VE SMYSLU ZÁKONA č.114/1992 Sb.)
	CHKO ČESKÝ KRAS (VE SMYSLU ZÁKONA č.114/1992 Sb.)

PRVKY HLAVNÍHO VÝKRESU

	OP/SD	ZÁVAZNÝ NÁVRH / ÚZEMNÍ REZERVA
	VV	FUNKČNÍ PLOCHA O ROZLOZE MENŠÍ NEŽ 2500 m ² V RÁMCI JINÉ FUNKČNÍ PLOCHY - ZÁVAZNÉ
	ZP	FUNKČNÍ PLOCHA BEZ SPECIFIKACE ROZLOHY A PŘESNÉHO UMÍSTĚNÍ V RÁMCI JINÉ FUNKČNÍ PLOCHY - ZÁVAZNÉ

PRVKY MAPOVÉHO DÍLA

	HRANICE MĚSTSKÝCH ČÁSTÍ
	HRANICE KATASTRÁLNÍCH ÚZEMÍ