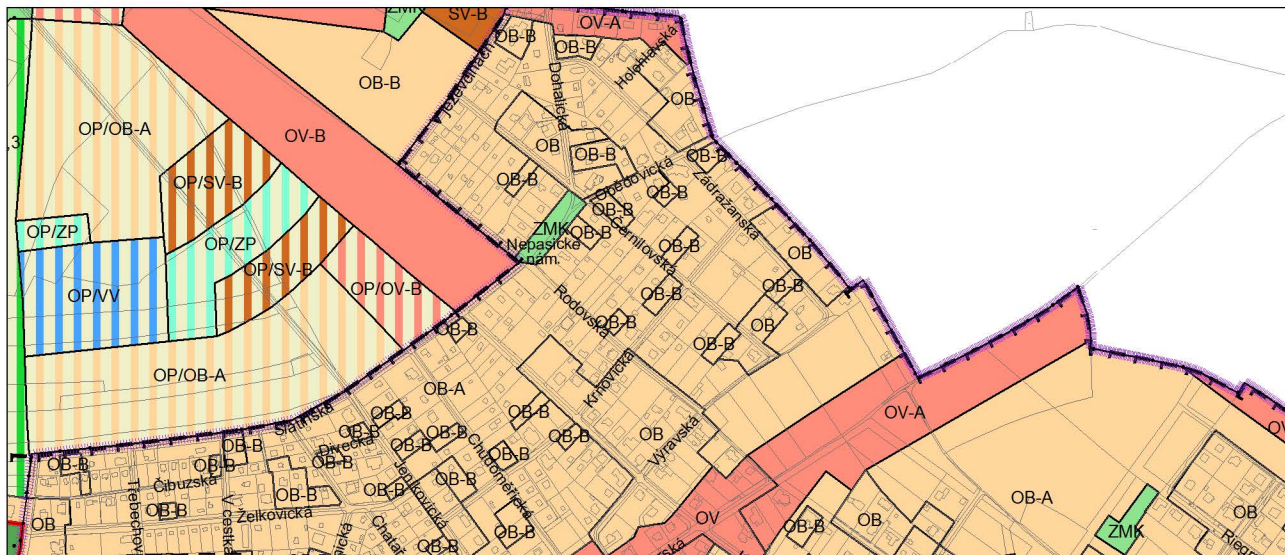
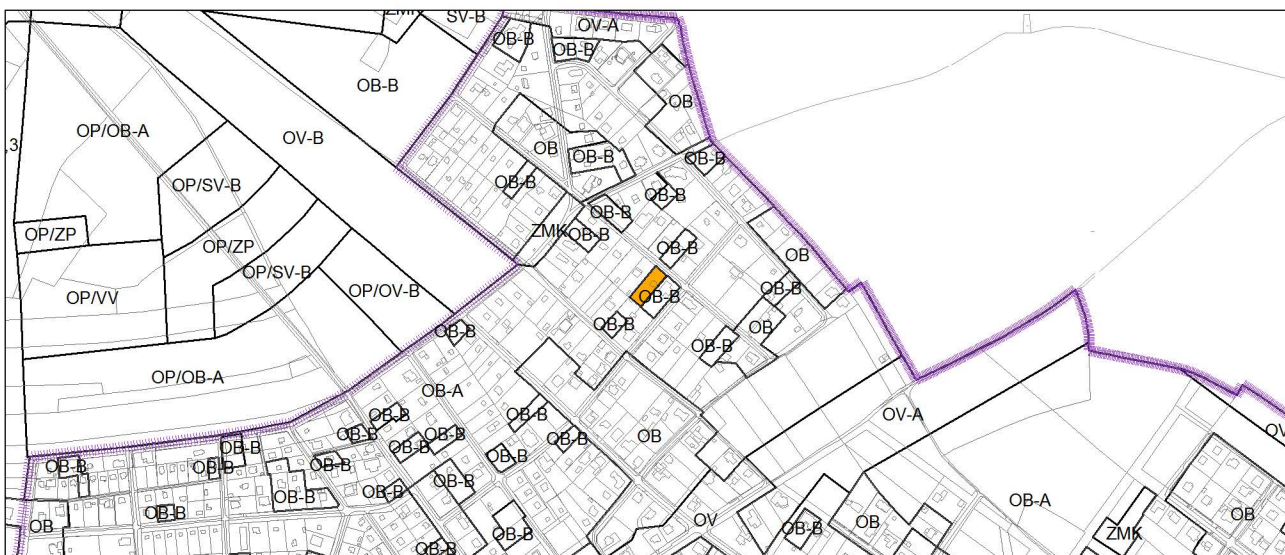


GRAFICKÁ ČÁST ODŮVODNĚNÍ ZMĚNY ÚZEMNÍHO PLÁNU



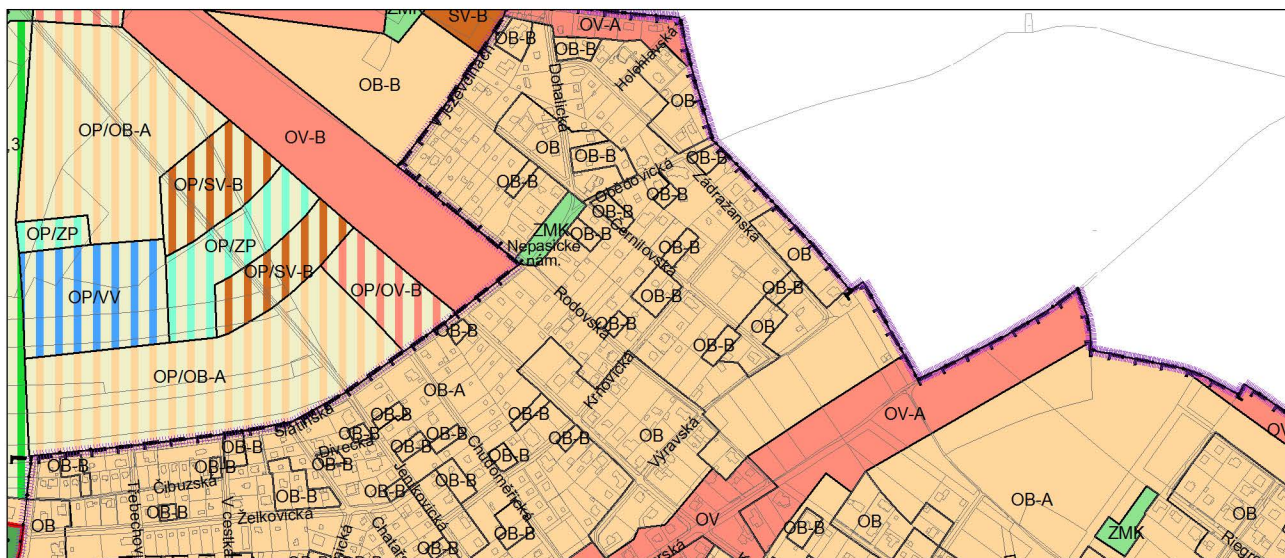
Výkres č. 4 – Plán využití ploch, platný stav k 1. 1. 2018

M 1 : 10 000



Zákes návrhu na pořizeni změny schválený usnesením ZHMP č. 39/103 ze dne 6.9. 2018

M 1 : 10 000



Promítnutí změny do výkresu č. 4 - Plán využití ploch, platný stav k 1. 1. 2018

M 1 : 10 000