













LEGENDA:

-  HRANICE POŽADOVANÉ ÚPRAVY
-  PLOCHA ZÁMĚRU (pro výpočet KPP a KZ)
-  HRANICE KATASTRÁLNÍCH ÚZEMÍ
-  MAPA KN
-  1438/1 PARCELNÍ ČÍSLA
-  NAVRŽENÁ PARCELACE
-  ZEMNÍ VAL

PLOCHY V RÁMCI POŽADOVANÉ ÚPRAVY

	ZELEŇ NA ROSTLÉM TERÉNU, SOUKROMÁ
	ZELEŇ NA ROSTLÉM TERÉNU, VEŘEJNÁ
<hr/>	
	zeleň na terénu soukromá*
	1 598,50 m <sup>2</sup>
	zeleň na terénu veřejná
	161,28 m <sup>2</sup>
	<b>CELKEM</b>
	<b>1 759,78 m<sup>2</sup></b>


PLOCHY V RÁMCI ZÁMĚRU

	ZELEŇ NA ROSTLÉM TERÉNU, SOUKROMÁ
	ZELEŇ NA ROSTLÉM TERÉNU, VEŘEJNÁ
	ZELEŇ POPÍNAVÁ
	STROMY
<hr/>	
	zeleň na terénu soukromá*
	7 997,23 m <sup>2</sup>
	zeleň na terénu veřejná
	572,77 m <sup>2</sup>
	zeleň ostatní - popínavá
	156,00 m <sup>2</sup>
	<b>CELKEM</b>
	<b>8 726,00 m<sup>2</sup></b>

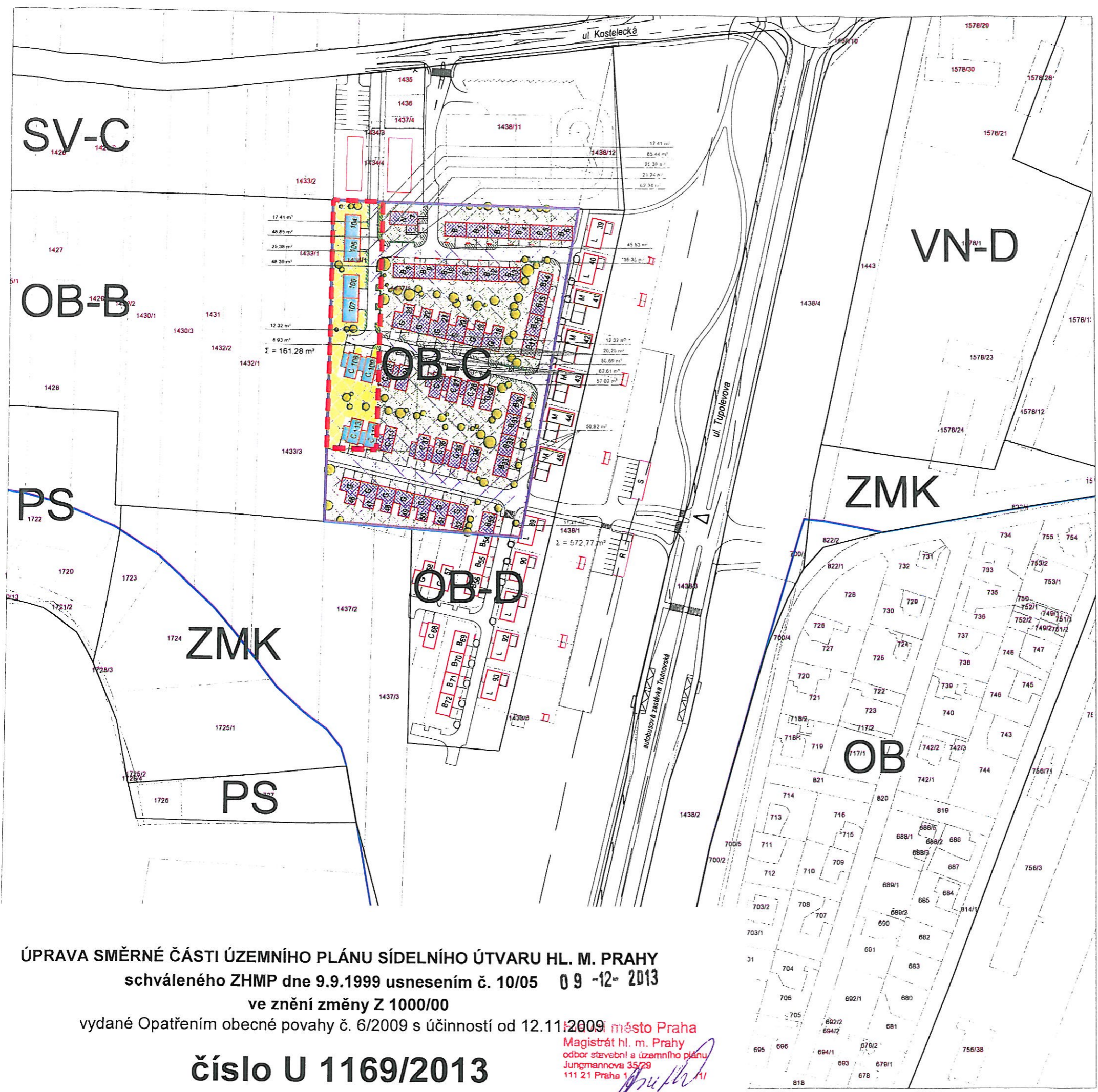
\* Podrobně viz. tabulka stavebnětechnických ukazatelů v text. části

GENERÁLNÍ PROJEKTANT  
**BOMART spol. s r.o.**  
 Ohradní 65, Praha 4



NÁZEV AKCE		STUDIE PRO PŘÍLOHU ÚPRAVY ÚZEMNÍHO PLÁNU SÚ HL. M. PRAHY		
HLAVNÍ INŽENÝR PROJEKTU		Ing. Martin Závodný		
ARCHTEKT		Ing. arch. Milan Falta		
OBJEDNATEL		J. L. SPORT, a.s. Nábřeží 87, 150 00 Praha 5		

NÁZEV ČÁSTI DOKUMENTACE		GRAFICKÁ ČÁST		STUPEŇ
				studie
NÁZEV VÝKRESU		PŘEHLEDNÁ BILANCE NAVRŽENÝCH PLOCH ZELENĚ		ČÍSLO VÝKRESU
				10.
ZAKÁZKOVÉ ČÍSLO	06.09.B.	DATUM	IV. 2013	MĚŘÍTKO
				1 : 2 000
SOUŘADICOVÝ SYSTÉM	JTSK	VÝŠKOVÝ SYSTÉM	ČSNS/Bpv	FORMÁT
				2 x A4



ÚPRAVA SMĚRNÉ ČÁSTI ÚZEMNÍHO PLÁNU SÍDELNÍHO ÚTVARU HL. M. PRAHY  
 schváleného ZHMP dne 9.9.1999 usnesením č. 10/05 09 -12- 2013  
 ve znění změny Z 1000/00

vydané Opatřením obecné povahy č. 6/2009 s účinností od 12.11.2009 město Praha

**číslo U 1169/2013**

Magistrát hl. m. Prahy  
 odbor stavební a územního plánu  
 Jungmannova 35/29  
 111 21 Praha 1