














LEGENDA:

-  HRANICE POŽADOVANÉ ÚPRAVY
-  PLOCHA ZÁMĚRU (pro výpočet KPP a KZ)
-  HRANICE KATASTRÁLNÍCH ÚZEMÍ
-  MAPA KN
-  PARCELNÍ ČÍSLA
-  NAVRŽENÁ PARCELACE
-  ZEMNÍ VAL
- PLOCHY V RÁMCI POŽADOVANÉ ÚPRAVY**
-  ZAPOČTENÁ ZASTAVĚNÁ PLOCHA
-  POJÍZDNÉ KOMUNIKACE
-  PĚŠÍ KOMUNIKACE

hrubá podlažní plocha\*  
1 389,00 m<sup>2</sup>  
zastavěná plocha\*  
752,50 m<sup>2</sup>  
celková podlažnost  
2


- PLOCHY V RÁMCI ZÁMĚRU**
-  ZAPOČTENÁ ZASTAVĚNÁ PLOCHA
-  POJÍZDNÉ KOMUNIKACE
-  PĚŠÍ KOMUNIKACE

hrubá podlažní plocha\*  
9 645,26 m<sup>2</sup>  
zastavěná plocha\*  
5 017,12 m<sup>2</sup>  
celková podlažnost  
2

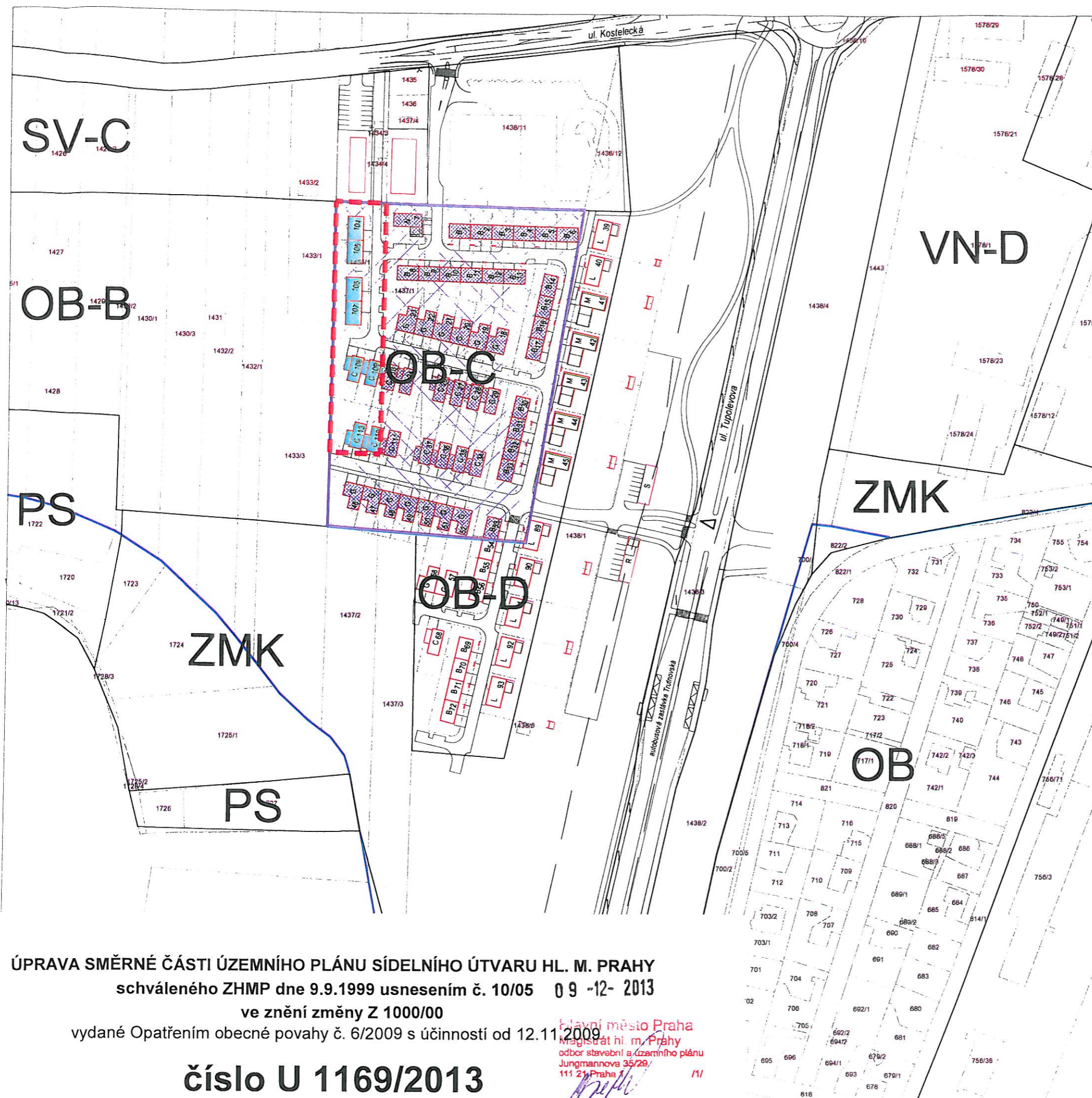
\* Podrobně viz. tabulka stavebnětechnických ukazatelů v text. části

GENERÁLNÍ PROJEKTANT  
BOMART spol. s r.o.  
Ohradní 65, Praha 4



NÁZEV AKCE		STUDIE PRO PROVEDENÍ ÚPRAVY ÚZEMNÍHO PLÁNU SÚ HL. M. PRAHY		
HLAVNÍ INŽENÝR PROJEKTU	Ing. Martin Závodný			
ARCHITEKT	Ing. arch. Milan Falta			
OBJEDNATEL	J. L. SPORT, a.s. Nábřeží 87, 150 00 Praha 5			

NÁZEV ČÁSTI DOKUMENTACE		GRAFICKÁ ČÁST		STUPEŇ
				studie
NÁZEV VÝKRESU		PŘEHLEDNÁ BILANCE ZASTAVĚNÝCH PLOCH A HPP		ČÍSLO VÝKRESU
				09.
ZAKÁZKOVÉ ČÍSLO	06.09.B.	DATA	IV. 2013	MĚŘÍTKO
				1 : 2 000
SOUŘAŽNICOVÝ SYSTÉM	JTSK	VÝŠKOVÝ SYSTÉM	ČSNS/Bpv	FORMÁT
				2 x A4



ÚPRAVA SMĚRNÉ ČÁSTI ÚZEMNÍHO PLÁNU SÍDELNÍHO ÚTVARU HL. M. PRAHY  
schváleného ZHMP dne 9.9.1999 usnesením č. 10/05 09-12-2013  
ve znění změny Z 1000/00

vydané Opatřením obecné povahy č. 6/2009 s účinností od 12.11.2009  
Hlavní město Praha  
Magistrát hl. m. Prahy  
odbor stavební a územního plánu  
Jungmannova 35/29,  
111 21 Praha 1

číslo U 1169/2013

*[Handwritten signature]*