

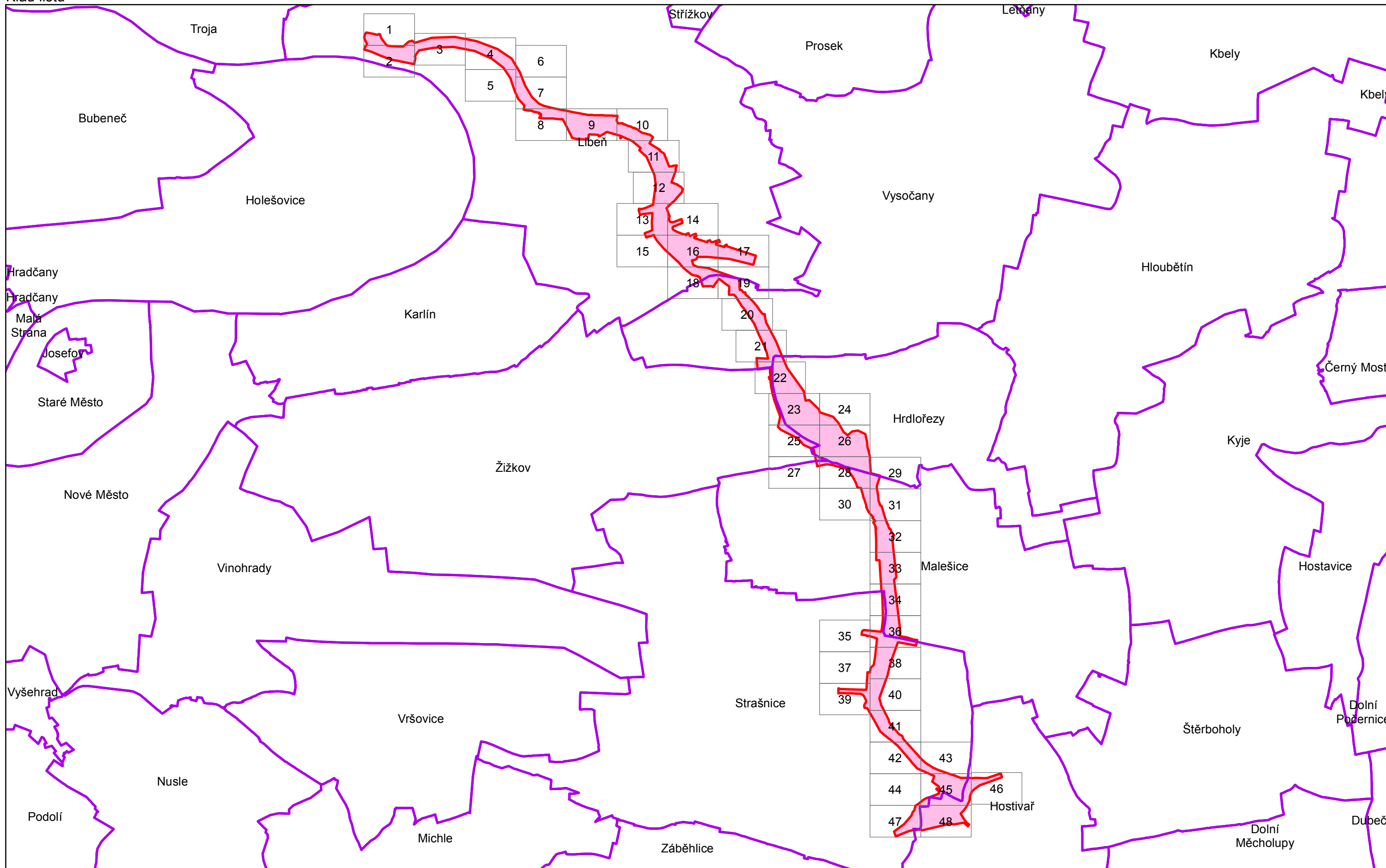
Příloha č. 1 k návrhu opatření obecné povahy č. X/2019

**Územní opatření o stavební uzávěře pro dostavbu východní části Městského okruhu,
stavby č. 0081 v úseku Pelc-Tyrolka – Balabenka a č. 0094 v úseku Balabenka – Štěrboholská radiála**

Grafická část

STAVEBNÍ UZÁVĚRA PRO STAVBY MĚSTSKÉHO OKRUHU (Č. 0081 A Č. 0094)

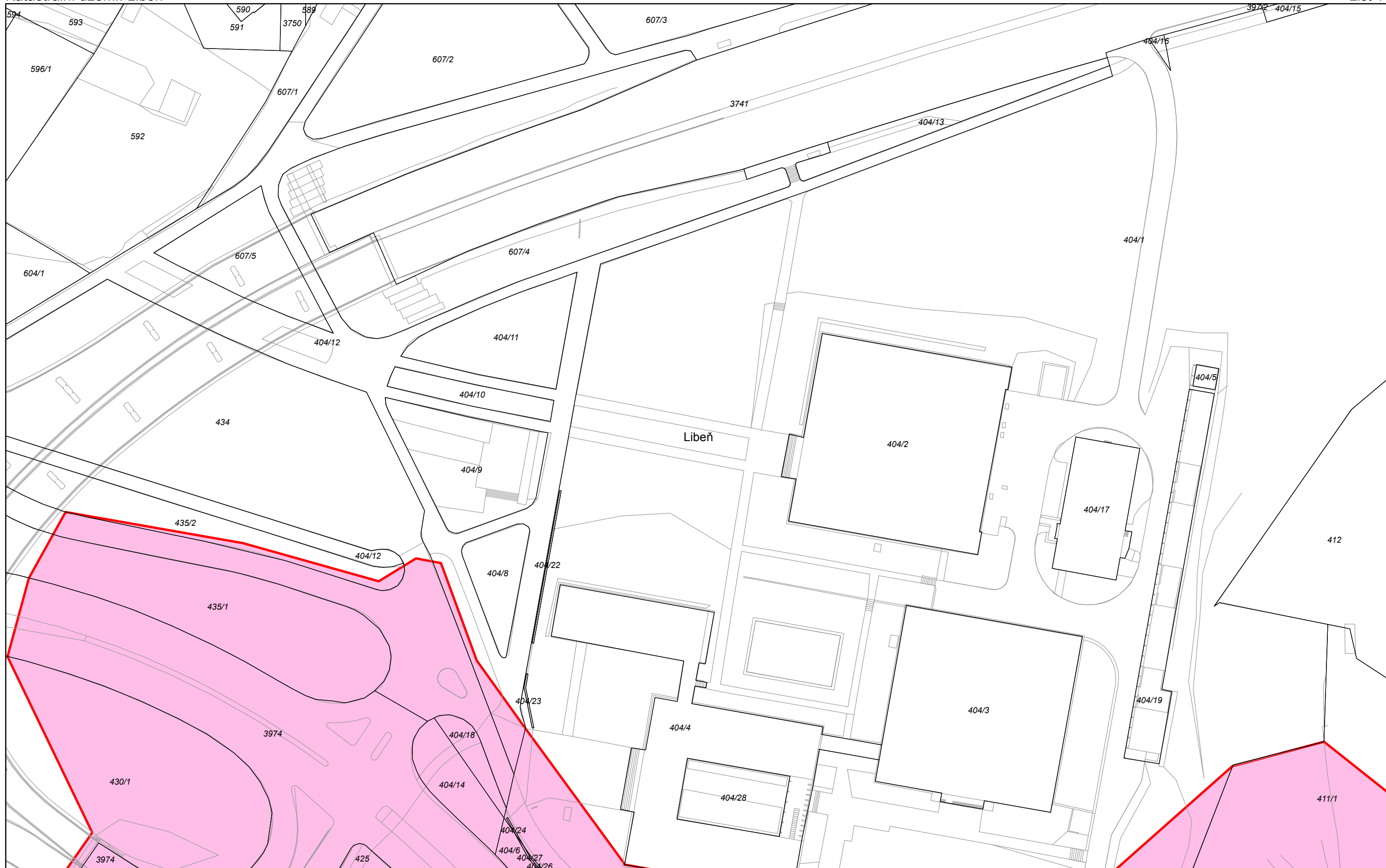
Klad listů



STAVEBNÍ UZÁVĚRA PRO STAVBY MĚSTSKÉHO OKRUHU (Č. 0081 A Č. 0094)

Katastrální území: Libeň

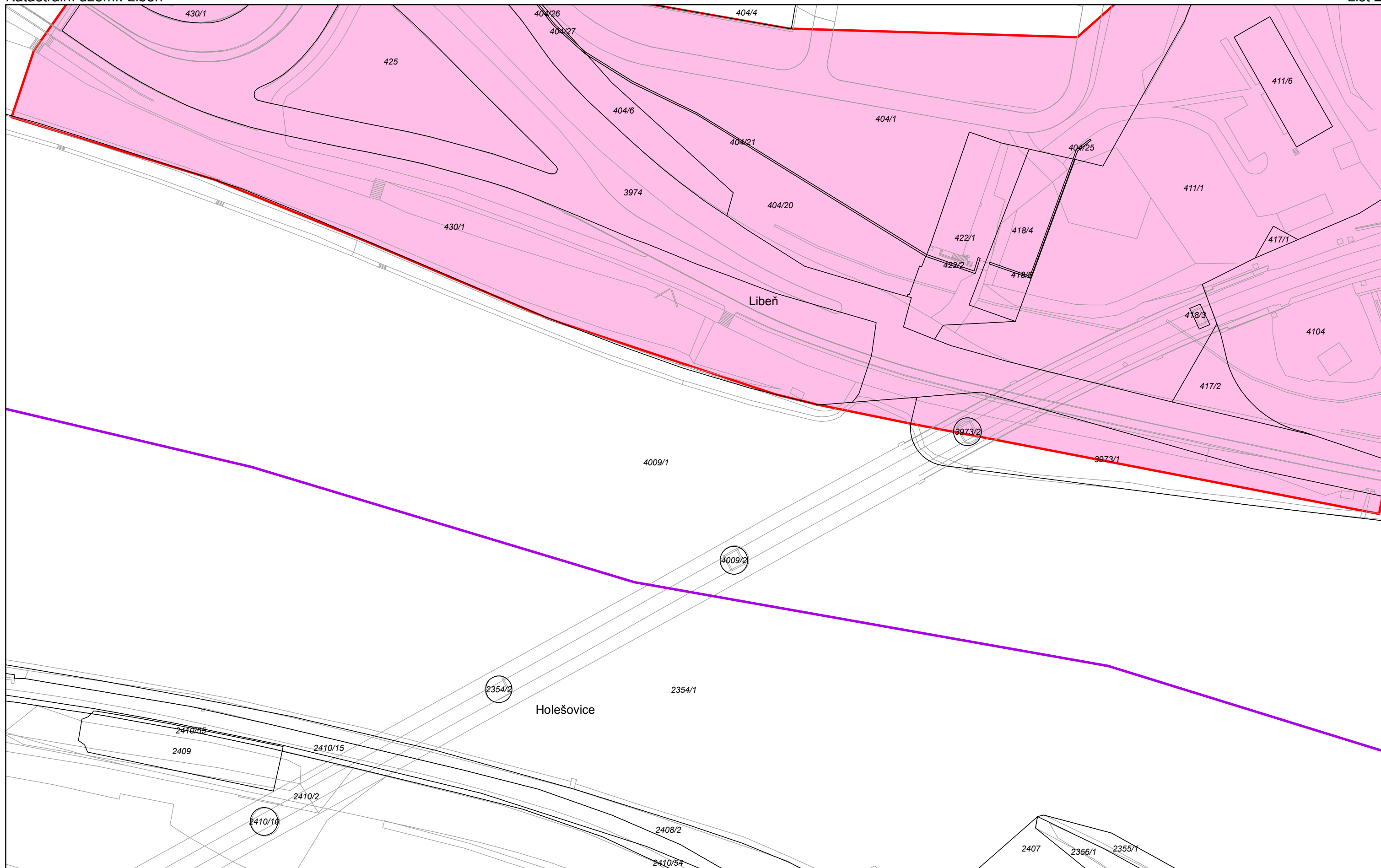
List 1



STAVEBNÍ UZÁVĚRA PRO STAVBY MĚSTSKÉHO OKRUHU (Č. 0081 A Č. 0094)

Katastrální území: Libeň

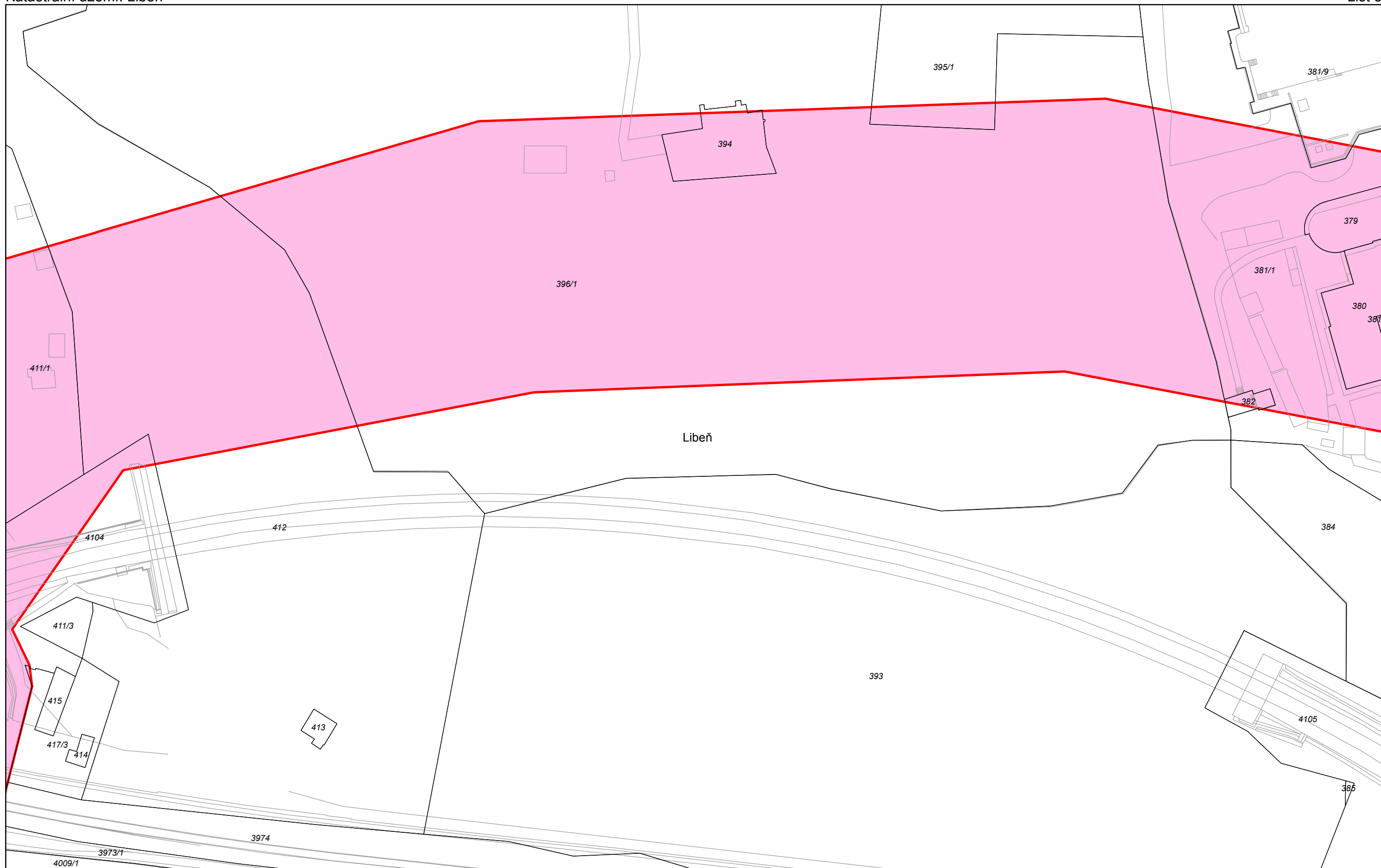
List 2



STAVEBNÍ UZÁVĚRA PRO STAVBY MĚSTSKÉHO OKRUHU (Č. 0081 A Č. 0094)

Katastrální území: Libeň

List 3



STAVEBNÍ UZÁVĚRA PRO STAVBY MĚSTSKÉHO OKRUHU (Č. 0081 A Č. 0094)

Katastrální území: Libeň

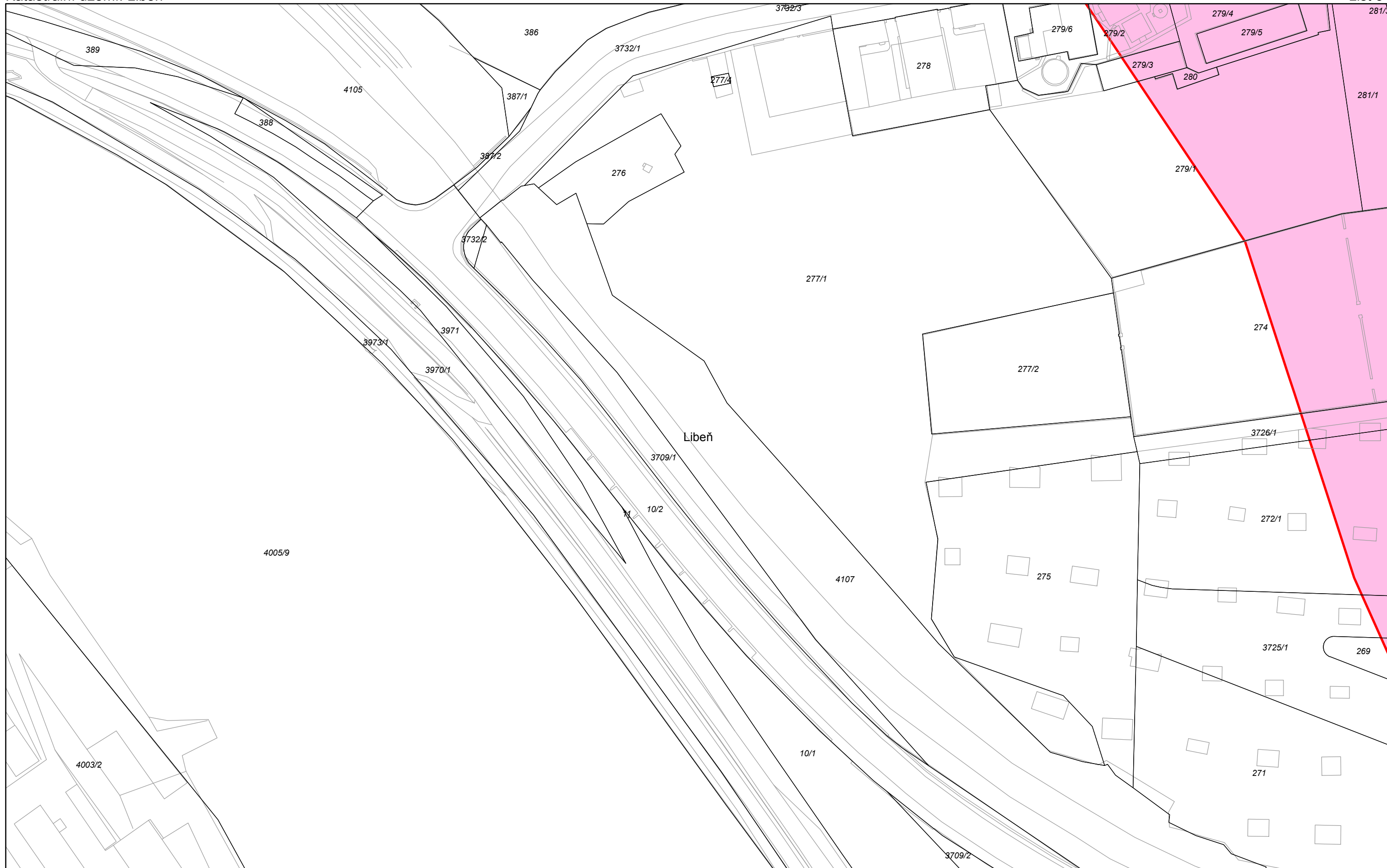
List 4



STAVEBNÍ UZÁVĚRA PRO STAVBY MĚSTSKÉHO OKRUHU (Č. 0081 A Č. 0094)

Katastrální území: Libeň

List 5



STAVEBNÍ UZÁVĚRA PRO STAVBY MĚSTSKÉHO OKRUHU (Č. 0081 A Č. 0094)

Katastrální území: Libeň

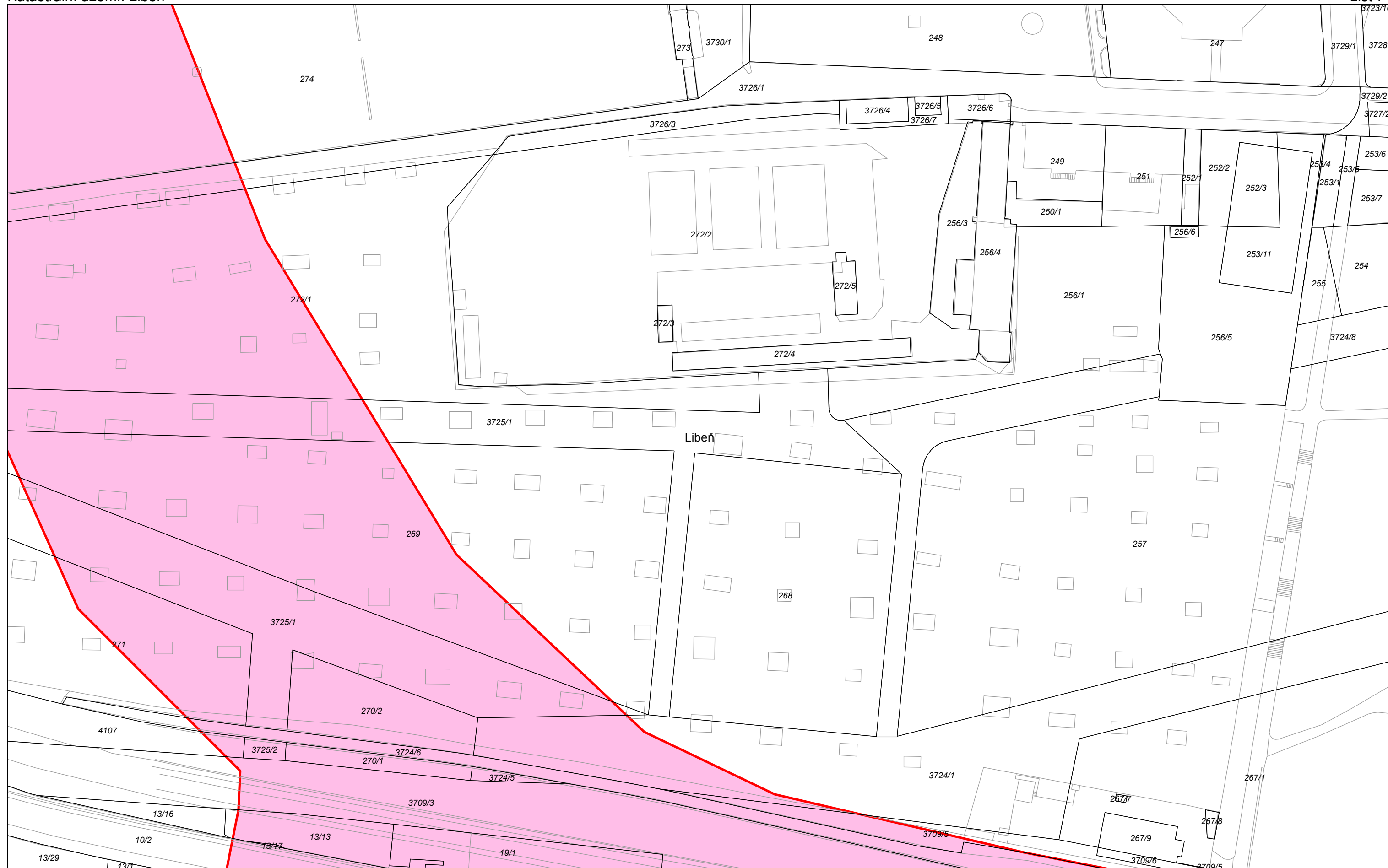
List 6



STAVEBNÍ UZÁVĚRA PRO STAVBY MĚSTSKÉHO OKRUHU (Č. 0081 A Č. 0094)

Katastrální území: Libeň

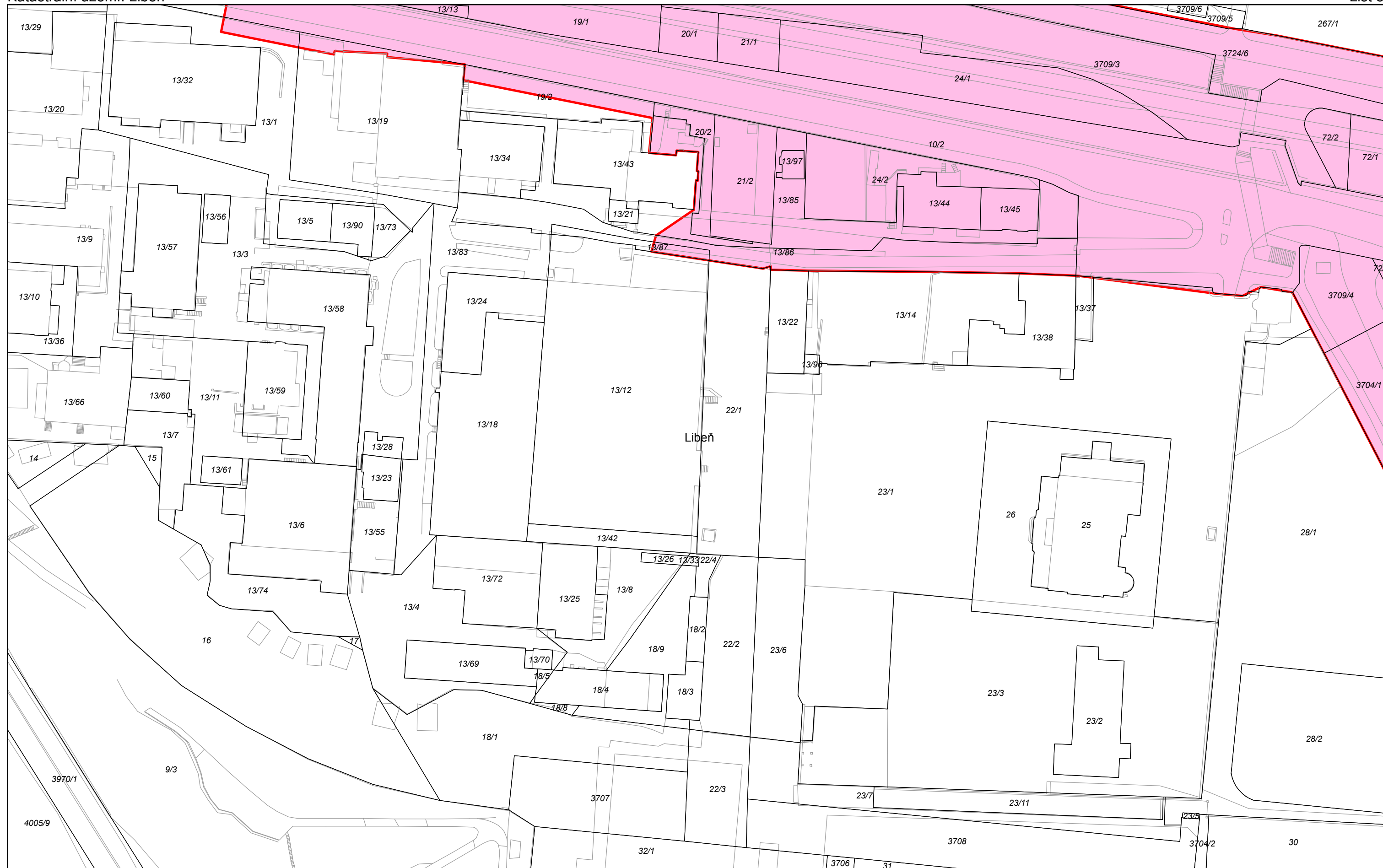
List 7



STAVEBNÍ UZÁVĚRA PRO STAVBY MĚSTSKÉHO OKRUHU (Č. 0081 A Č. 0094)

Katastrální území: Libeň

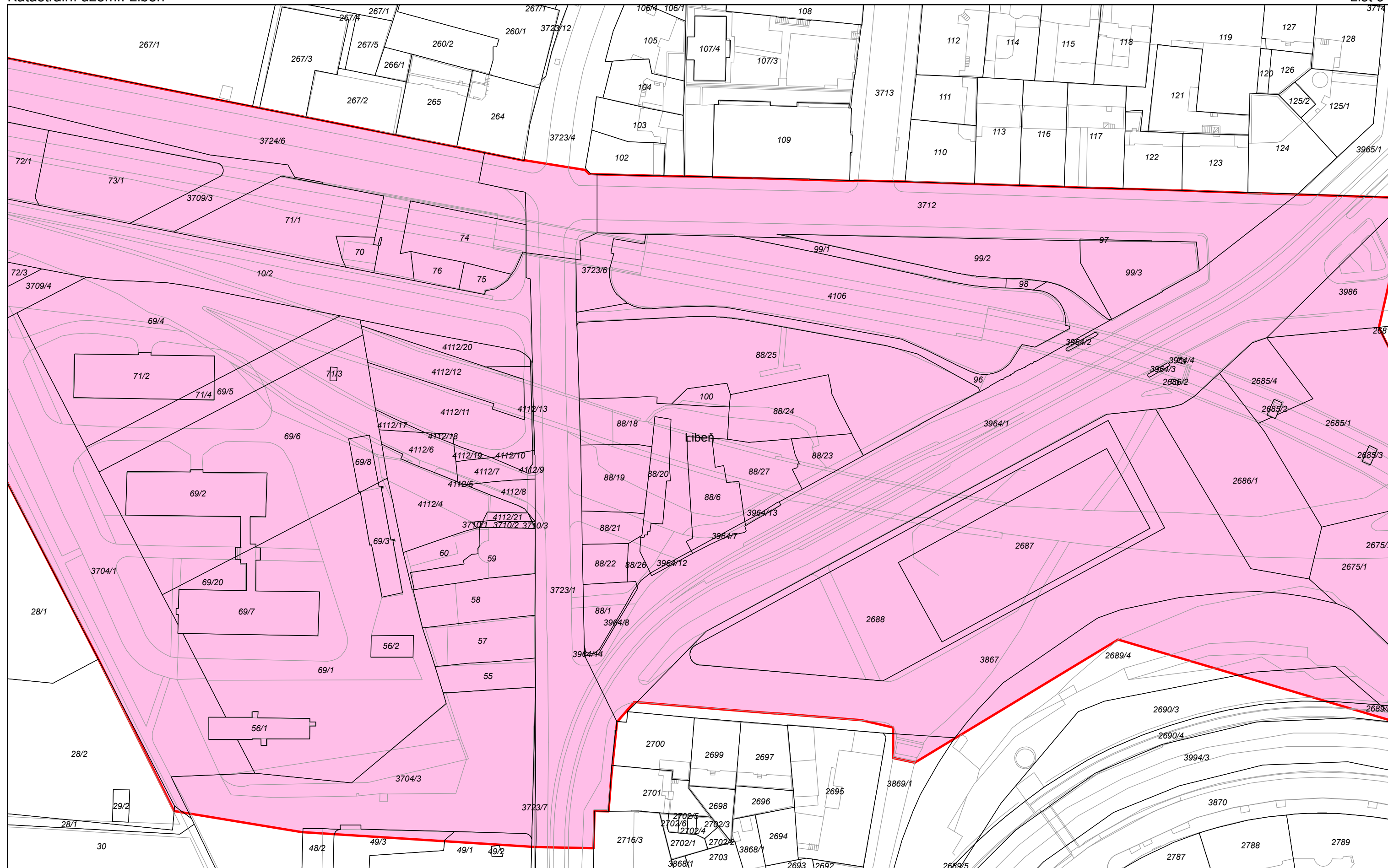
List 8



STAVEBNÍ UZÁVĚRA PRO STAVBY MĚSTSKÉHO OKRUHU (Č. 0081 A Č. 0094)

Katastrální území: Libeň

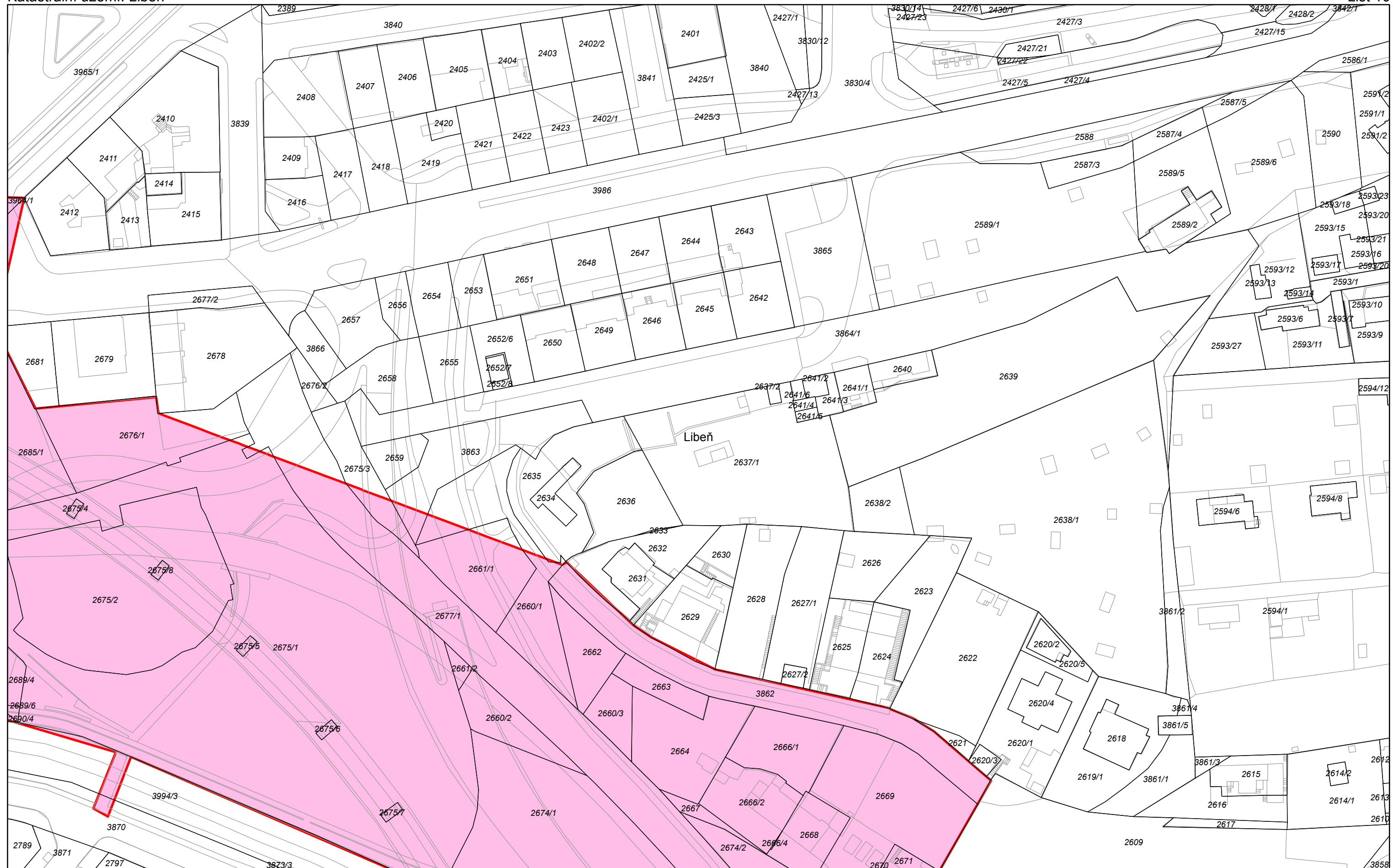
List 9



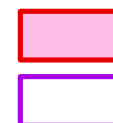
STAVEBNÍ UZÁVĚRA PRO STAVBY MĚSTSKÉHO OKRUHU (Č. 0081 A Č. 0094)

Katastrální území: Libeň

List 10



IPR
PRAHA



prostor stavební uzávěry pro stavby č. 0081 a č. 0094

hranice katastrálního území

parcely

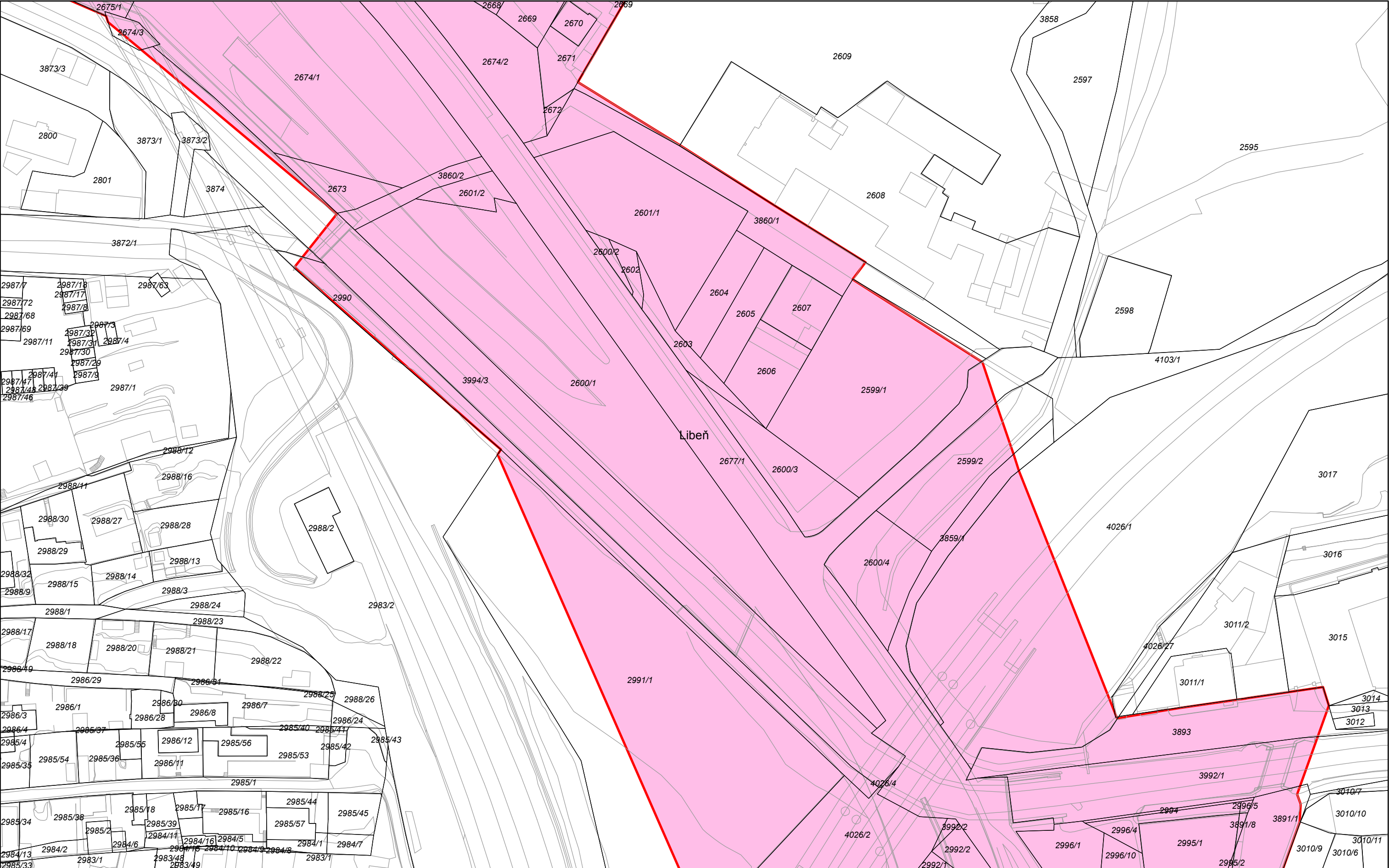
polohopisná kresba technické mapy

Zdroj dat: Digitální mapa Prahy

1:1 000

STAVEBNÍ UZÁVĚRA PRO STAVBY MĚSTSKÉHO OKRUHU (Č. 0081 A Č. 0094)

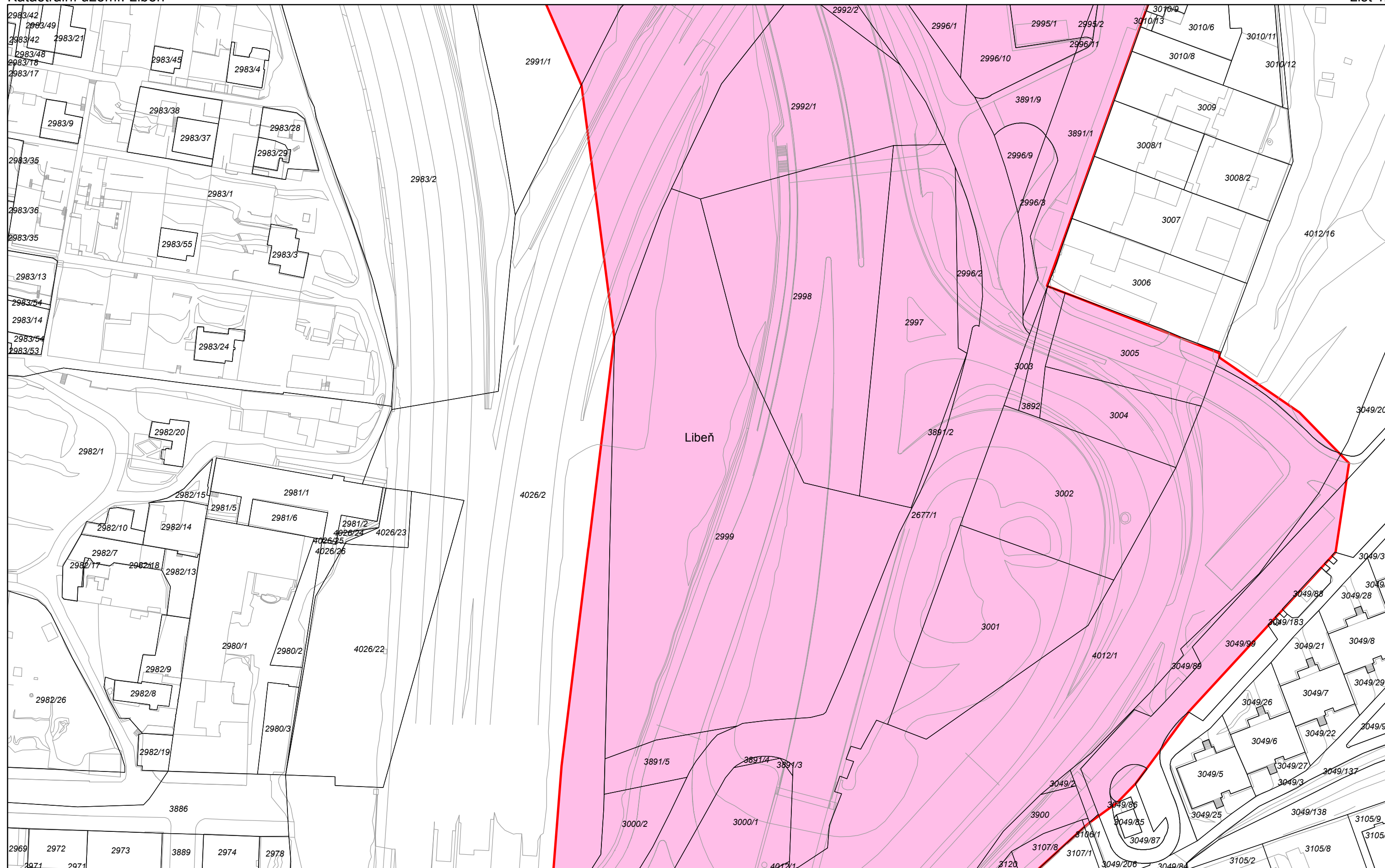
Katastrální území: Libeň



STAVEBNÍ UZÁVĚRA PRO STAVBY MĚSTSKÉHO OKRUHU (Č. 0081 A Č. 0094)


Katastrální území: Libeň

List 12



IPR
PRAHA

 prostor stavební uzávěry pro stavby č. 0081 a č. 0094

 parcely

 hranice katastrálního území

 polohopisná kresba technické mapy

Zdroj dat: Digitální mapa Prahy

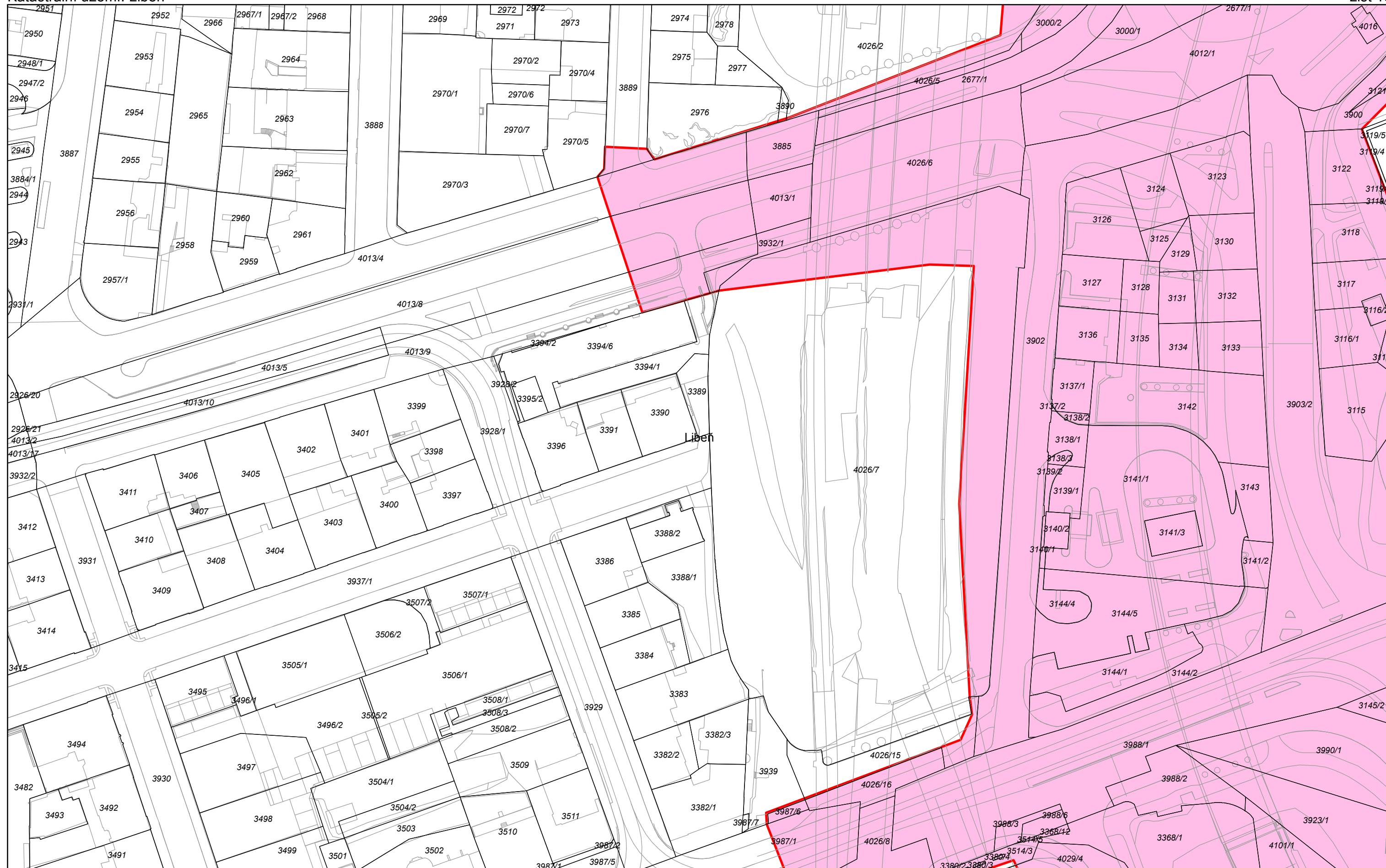
Říjen 2019

1:1 000

STAVEBNÍ UZÁVĚRA PRO STAVBY MĚSTSKÉHO OKRUHU (Č. 0081 A Č. 0094)


Katastrální území: Libeň

List 13



IPR
PRAHA

 prostor stavební uzávěry pro stavby č. 0081 a č. 0094

 parcely

 hranice katastrálního území

 polohopisná kresba technické mapy

Zdroj dat: Digitální mapa Prahy



STAVEBNÍ UZÁVĚRA PRO STAVBY MĚSTSKÉHO OKRUHU (Č. 0081 A Č. 0094)


Katastrální území: Libeň

List 14



IPR
PRAHA

 prostor stavební uzávěry pro stavby č. 0081 a č. 0094
 hranice katastrálního území

 parcely

 polohopisná kresba technické mapy

Zdroj dat: Digitální mapa Prahy

Říjen 2019

1:1 000

STAVEBNÍ UZÁVĚRA PRO STAVBY MĚSTSKÉHO OKRUHU (Č. 0081 A Č. 0094)

Katastrální území: Libeň

List 15



STAVEBNÍ UZÁVĚRA PRO STAVBY MĚSTSKÉHO OKRUHU (Č. 0081 A Č. 0094)

Katastrální území: Libeň

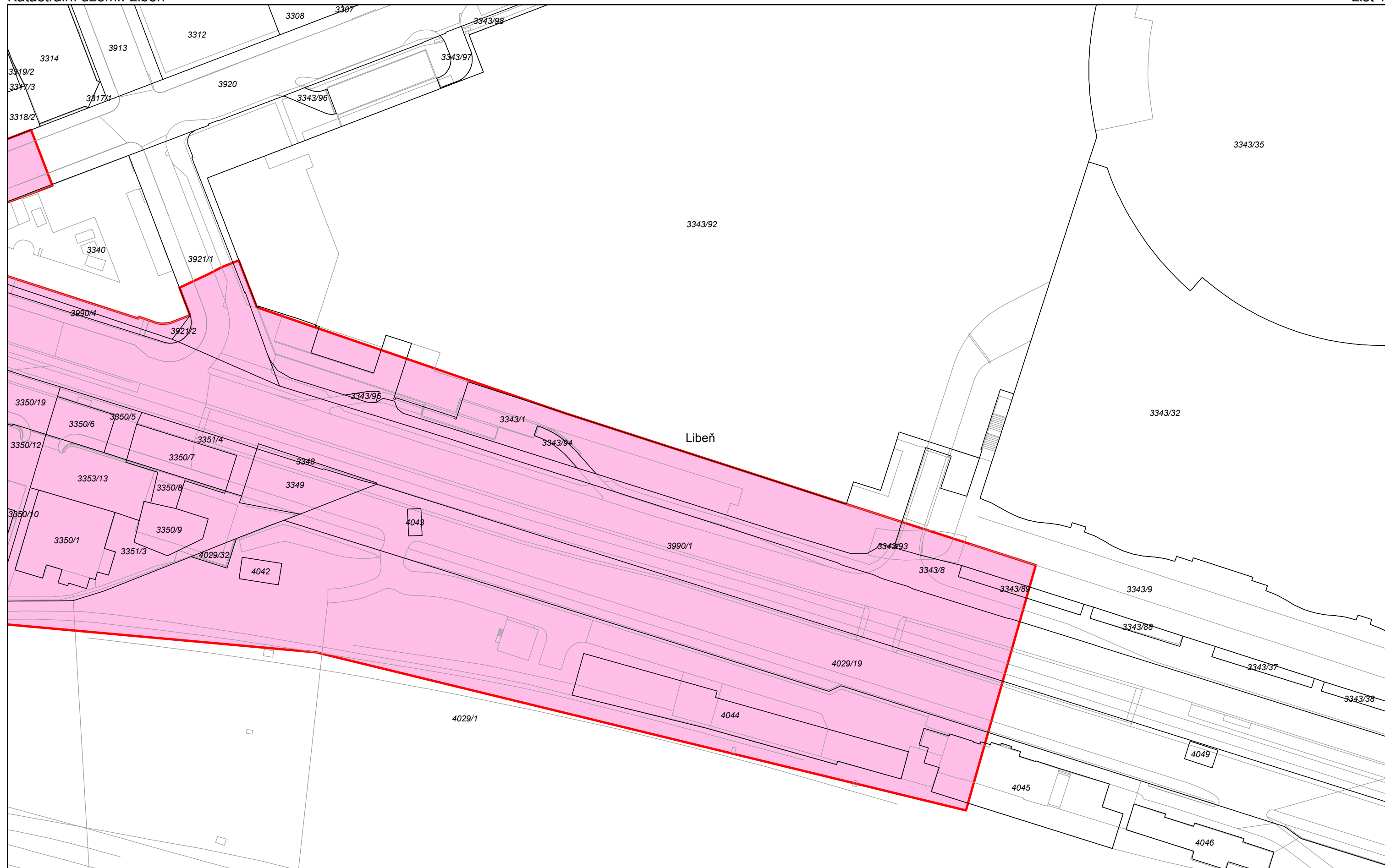
List 16



STAVEBNÍ UZÁVĚRA PRO STAVBY MĚSTSKÉHO OKRUHU (Č. 0081 A Č. 0094)

Katastrální území: Libeň

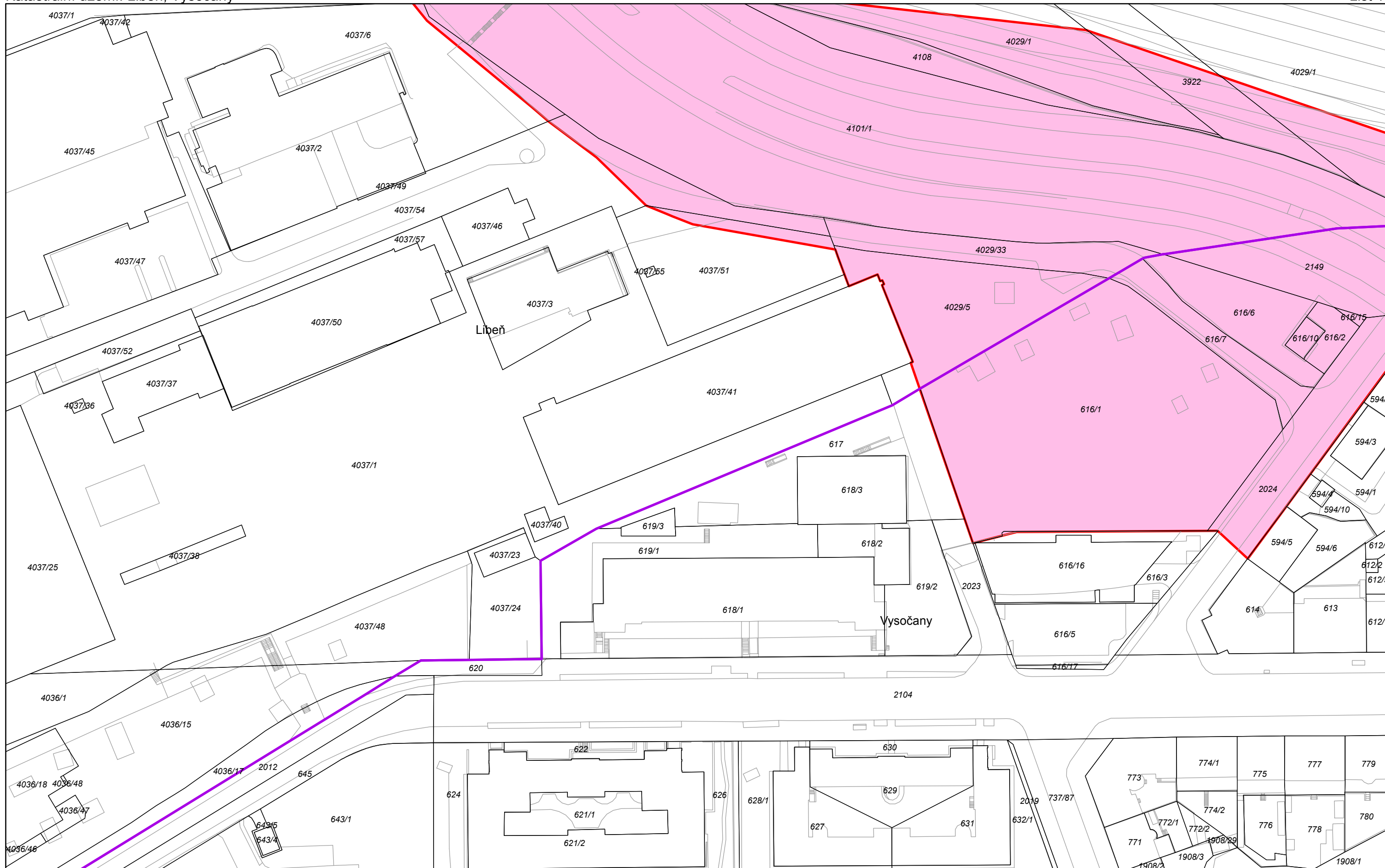
List 17



STAVEBNÍ UZÁVĚRA PRO STAVBY MĚSTSKÉHO OKRUHU (Č. 0081 A Č. 0094)

Katastrální území: Libeň, Vysočany

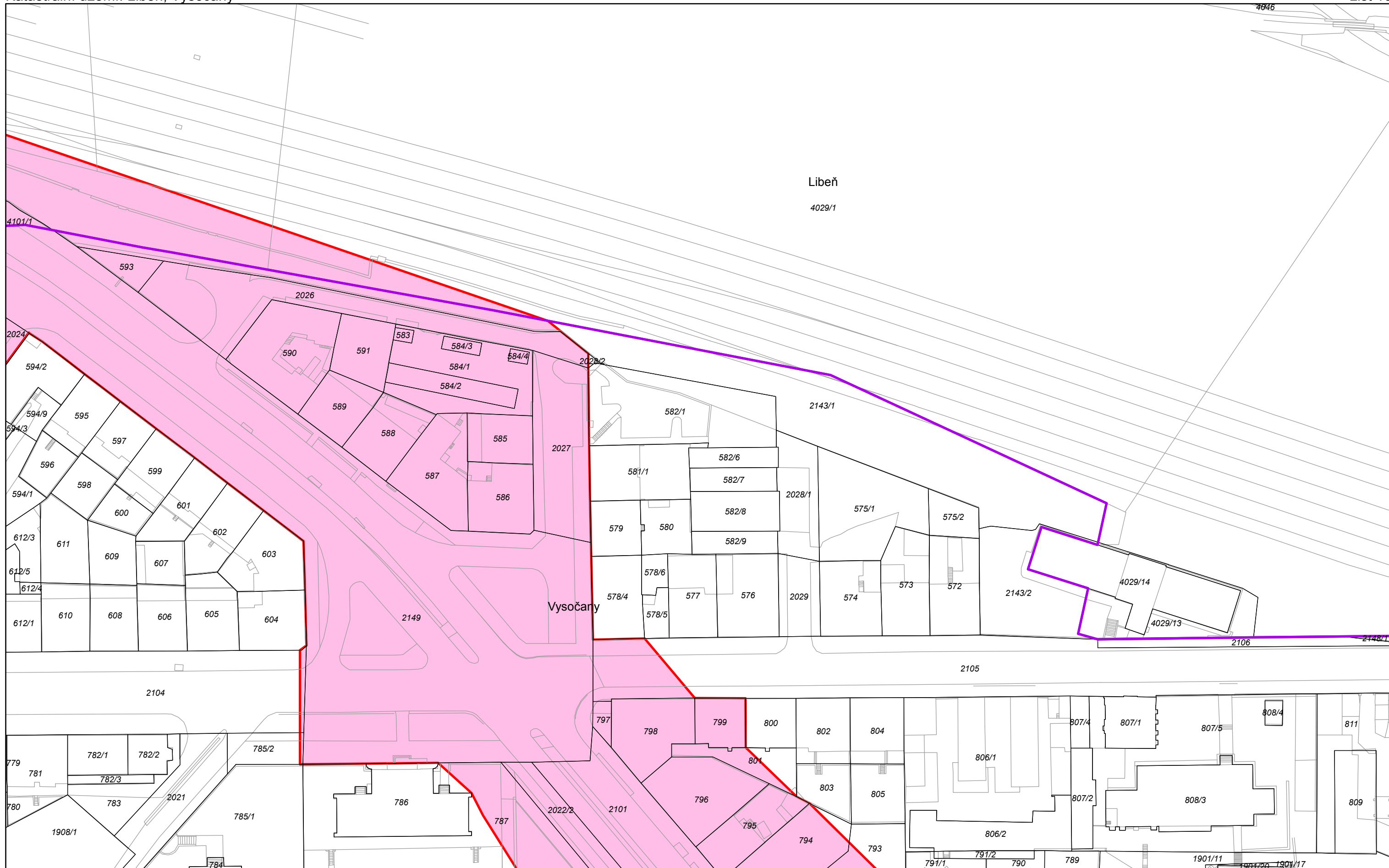
List 18



STAVEBNÍ UZÁVĚRA PRO STAVBY MĚSTSKÉHO OKRUHU (Č. 0081 A Č. 0094)

Katastrální území: Libeň, Vysočany

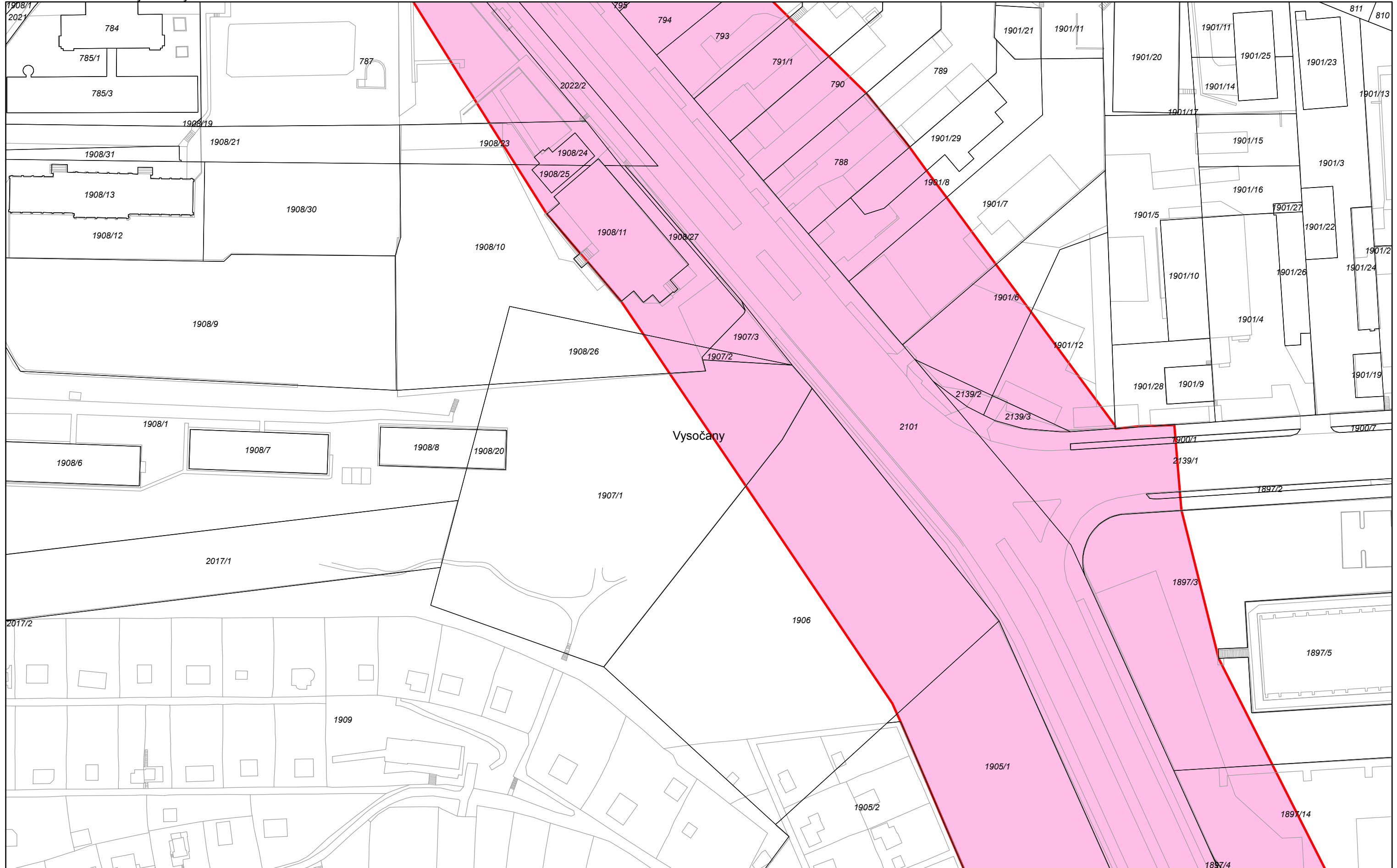
List 19



STAVEBNÍ UZÁVĚRA PRO STAVBY MĚSTSKÉHO OKRUHU (Č. 0081 A Č. 0094)

Katastrální území: Vysočany

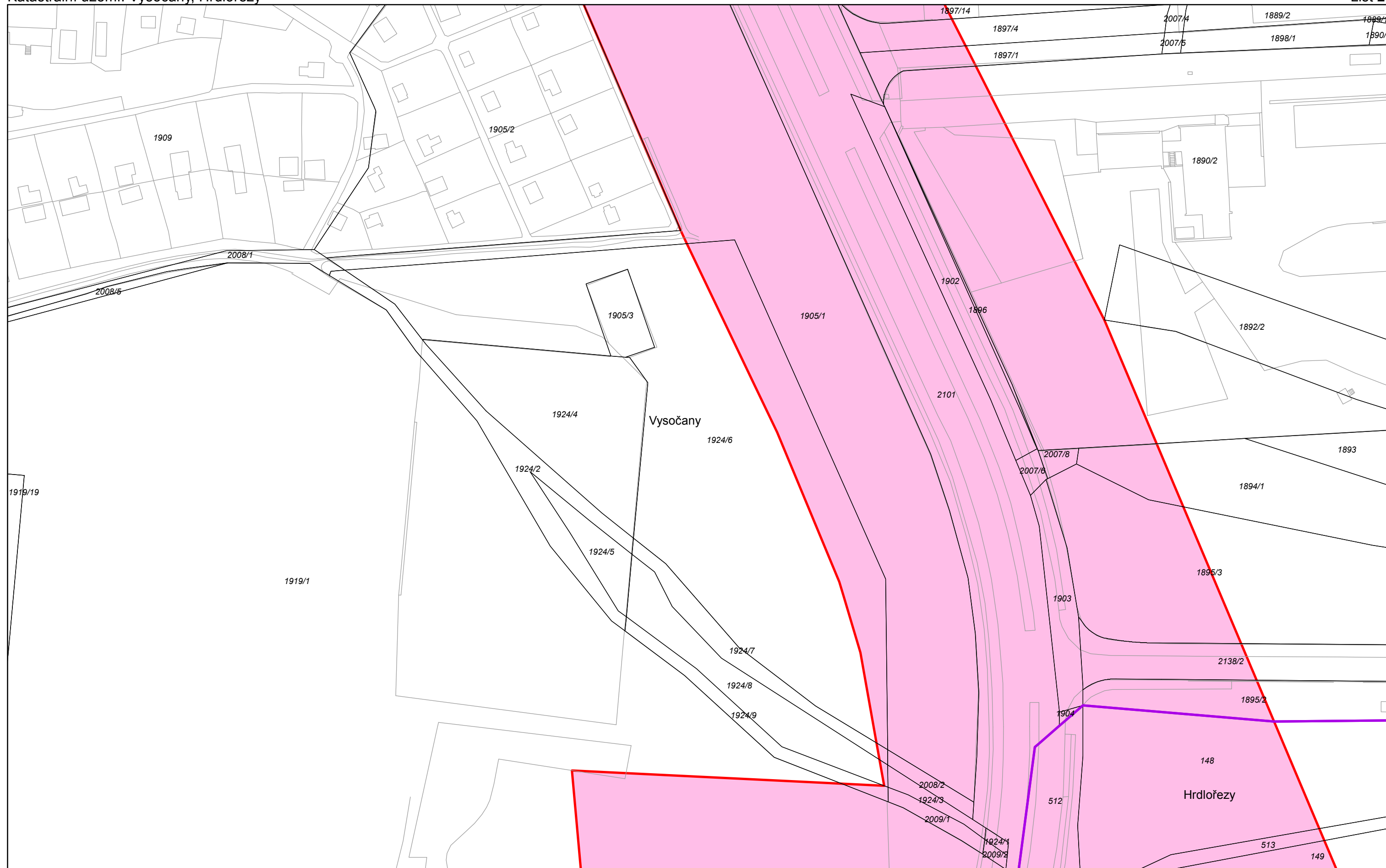
List 20



STAVEBNÍ UZÁVĚRA PRO STAVBY MĚSTSKÉHO OKRUHU (Č. 0081 A Č. 0094)

Katastrální území: Vysočany, Hrdlořezy

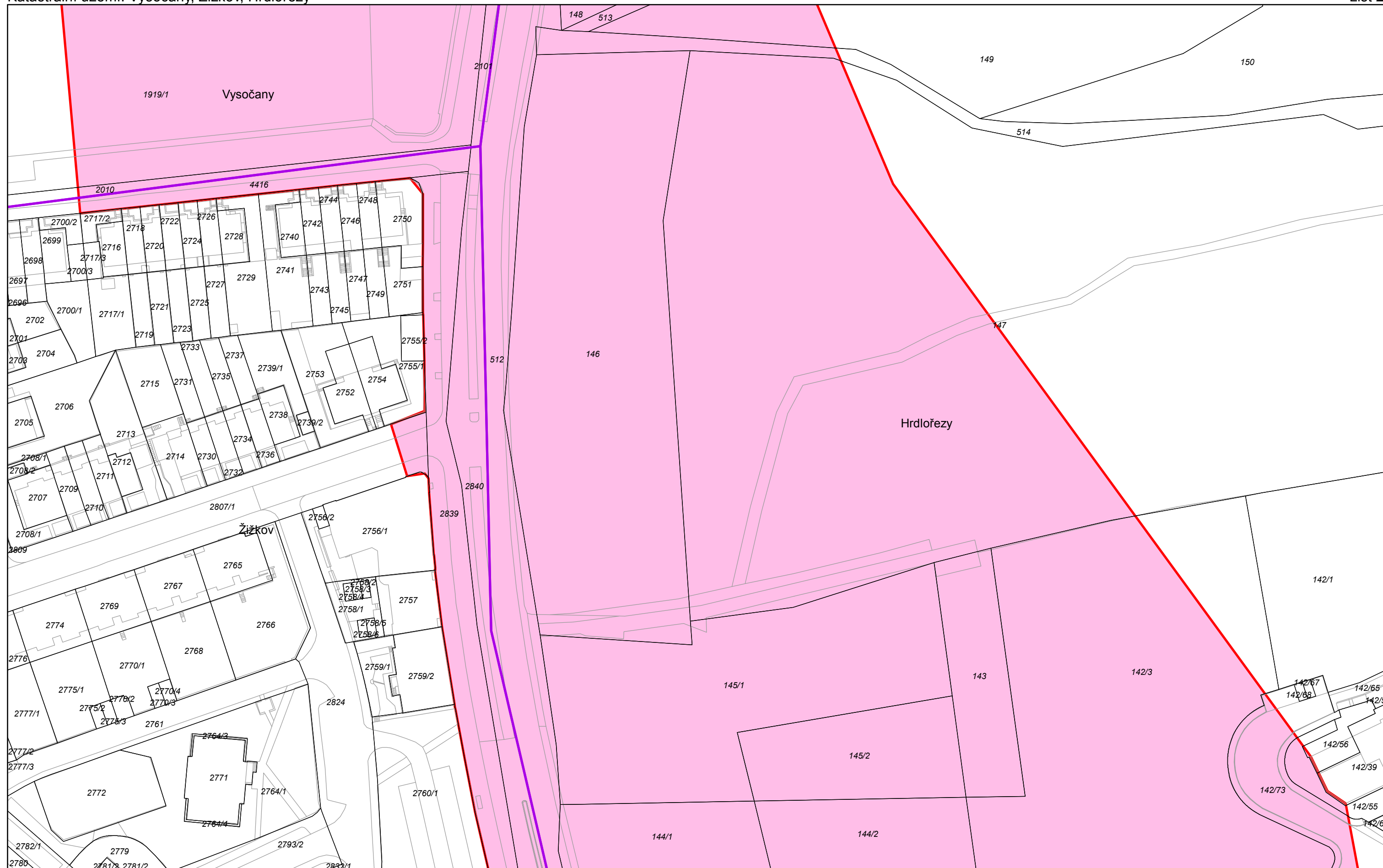
List 21




STAVEBNÍ UZÁVĚRA PRO STAVBY MĚSTSKÉHO OKRUHU (Č. 0081 A Č. 0094)


Katastrální území: Vysočany, Žižkov, Hrdlořezy


List 22



IPR
PRAHA

 prostor stavební uzávěry pro stavby č. 0081 a č. 0094

 hranice katastrálního území

 parcely

 polohopisná kresba technické mapy

Zdroj dat: Digitální mapa Prahy

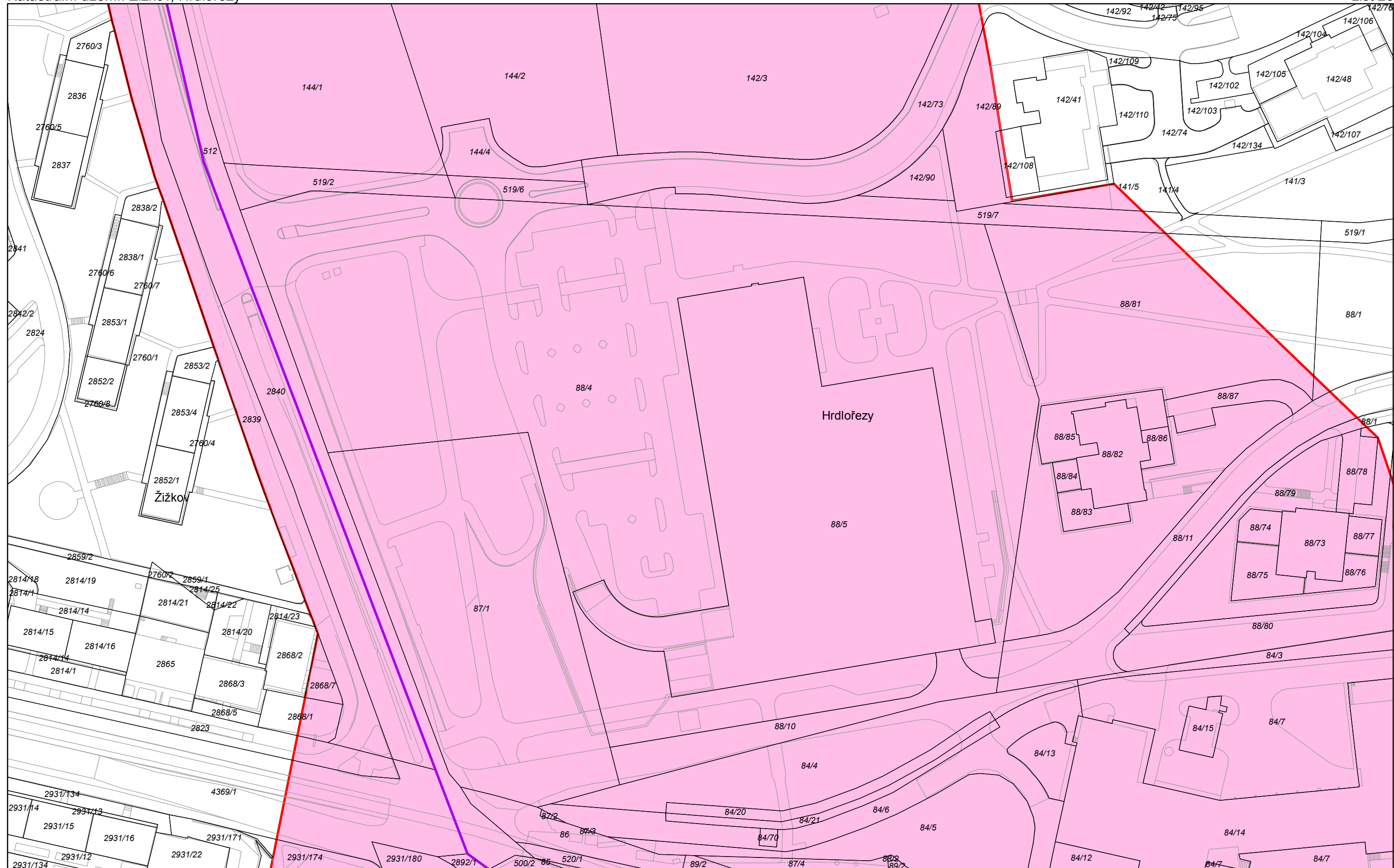
Říjen 2019

1:1 000

STAVEBNÍ UZÁVĚRA PRO STAVBY MĚSTSKÉHO OKRUHU (Č. 0081 A Č. 0094)

Katastrální území: Žižkov, Hrdlořezy

List 23



STAVEBNÍ UZÁVĚRA PRO STAVBY MĚSTSKÉHO OKRUHU (Č. 0081 A Č. 0094)

Katastrální území: Hrdlořezy

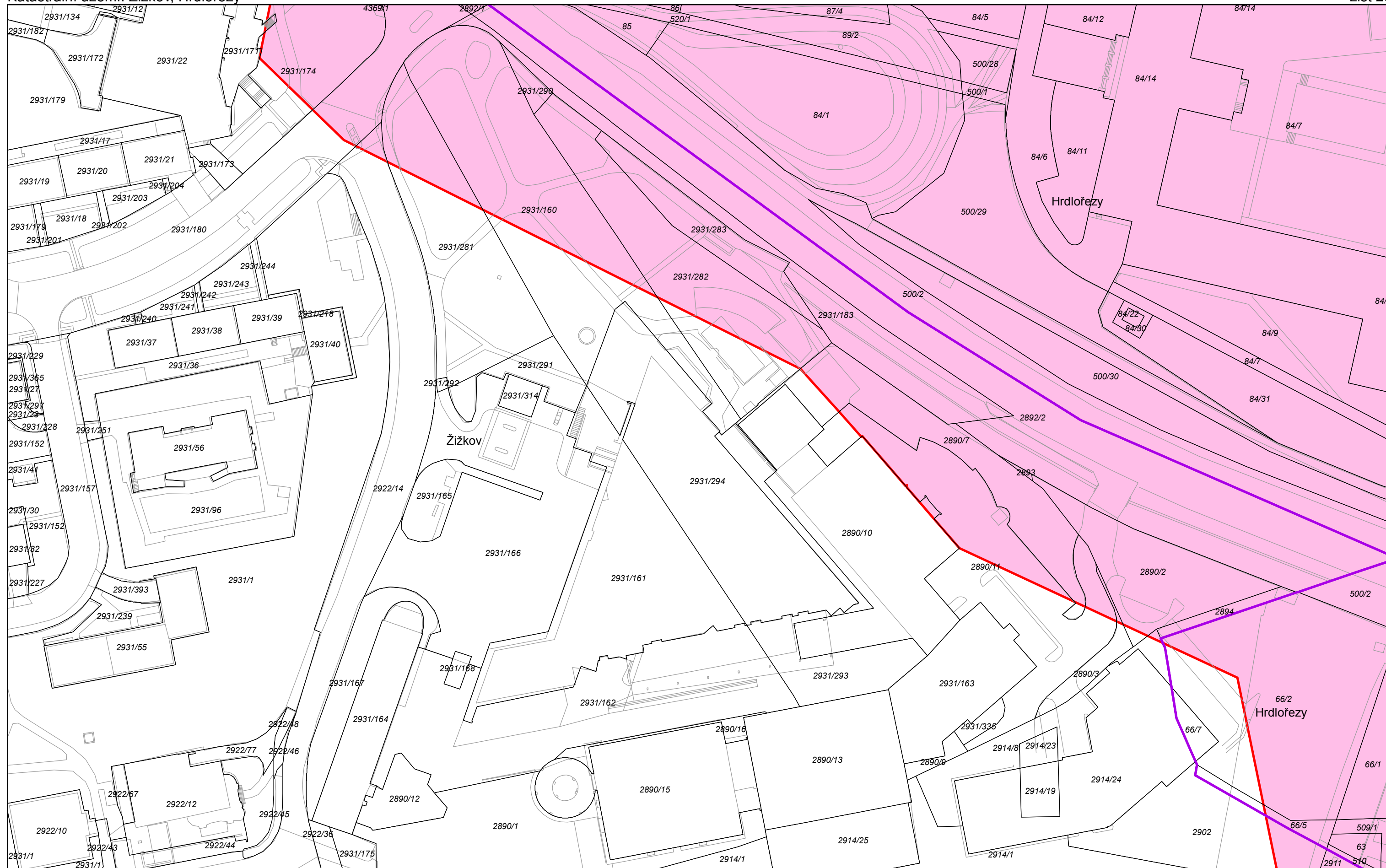
List 24



STAVEBNÍ UZÁVĚRA PRO STAVBY MĚSTSKÉHO OKRUHU (Č. 0081 A Č. 0094)

Katastrální území: Žižkov, Hrdlořezy

List 25



IPR
PRAHA

prostor stavební uzávěry pro stavby č. 0081 a č. 0094

hranice katastrálního území

parcely

polohopisná kresba technické mapy

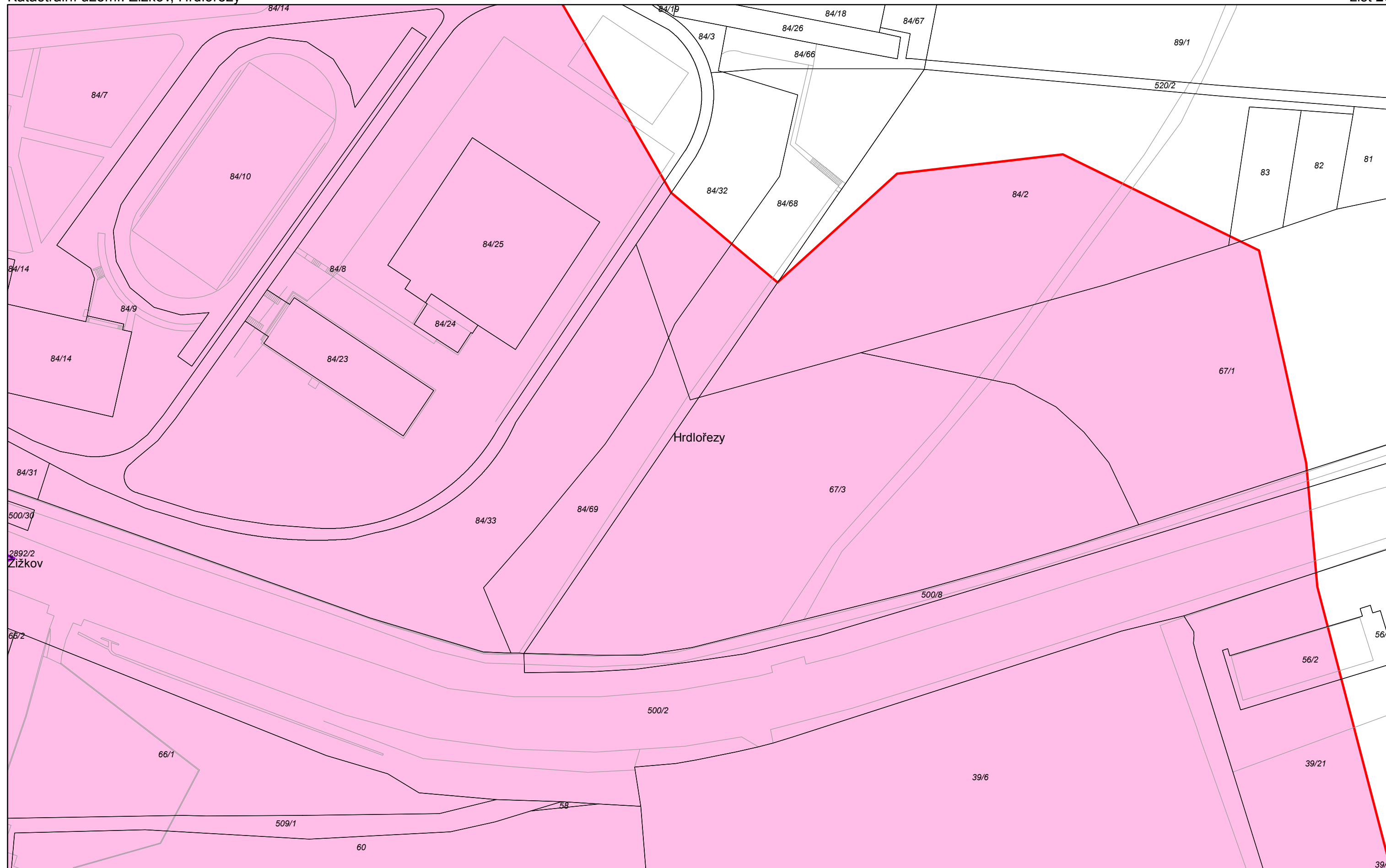
Zdroj dat: Digitální mapa Prahy

1:1 000

STAVEBNÍ UZÁVĚRA PRO STAVBY MĚSTSKÉHO OKRUHU (Č. 0081 A Č. 0094)

Katastrální území: Žižkov, Hrdlořezy

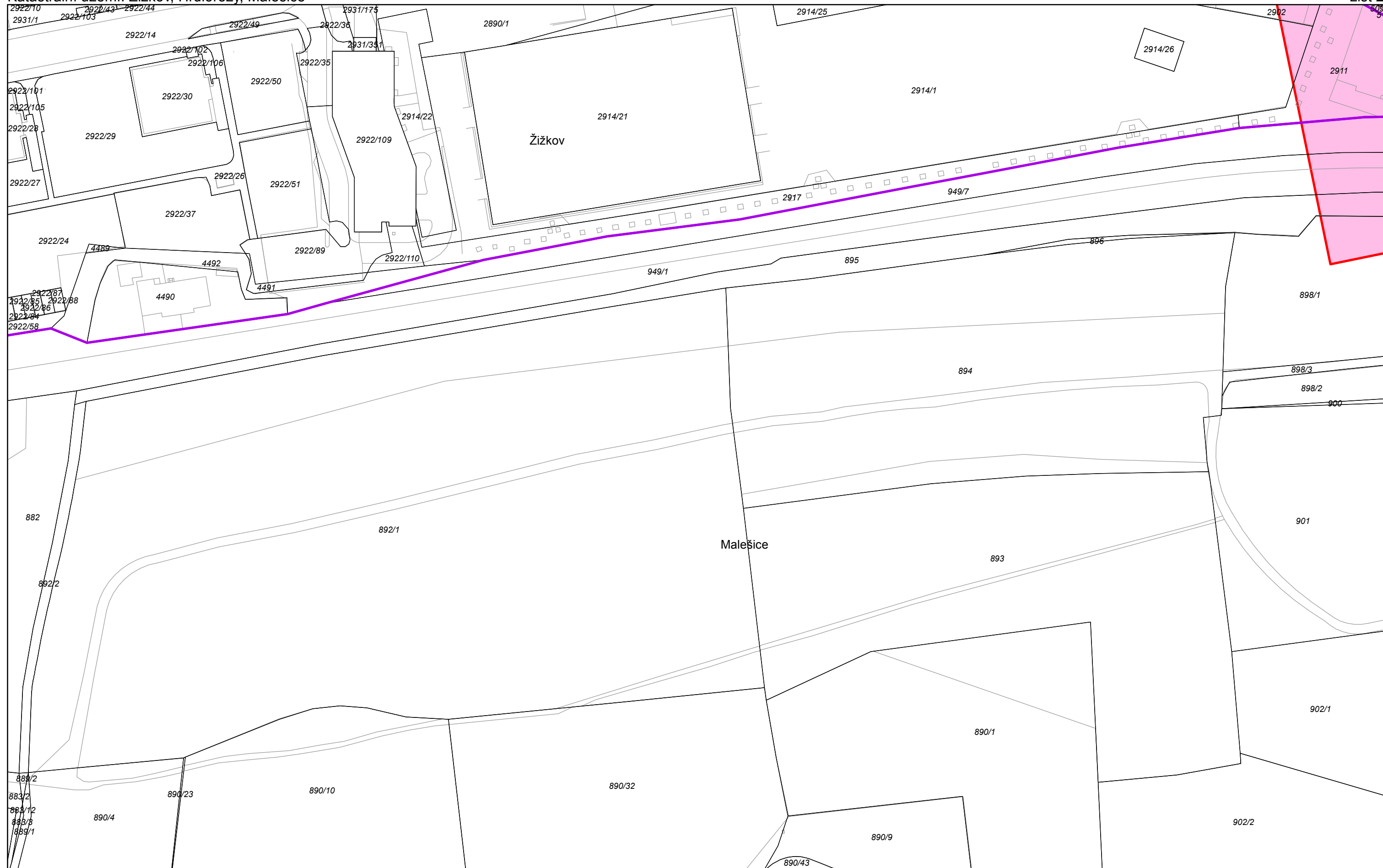
List 26



STAVEBNÍ UZÁVĚRA PRO STAVBY MĚSTSKÉHO OKRUHU (Č. 0081 A Č. 0094)

Katastrální území: Žižkov, Hrdlořezy, Malešice

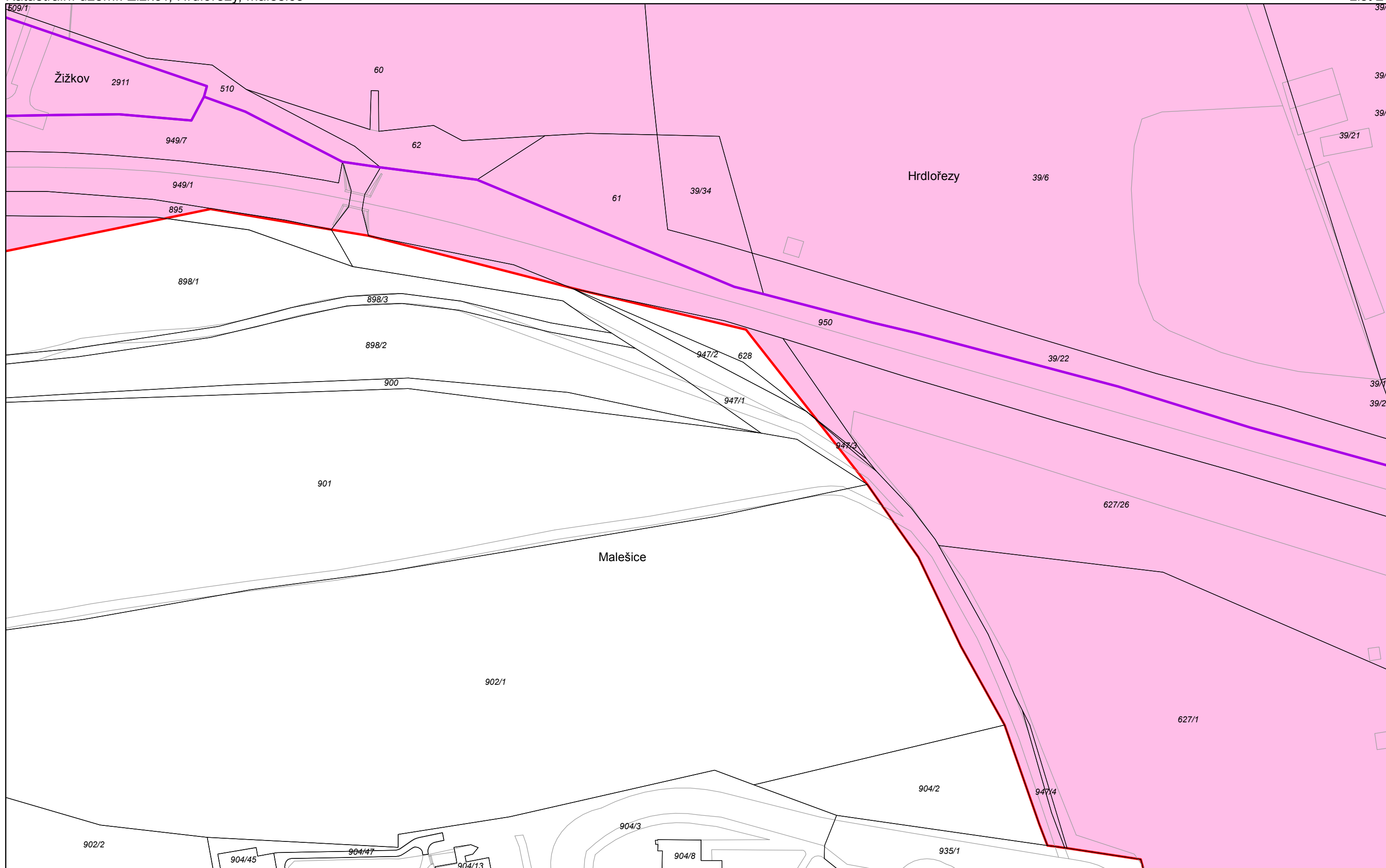
List 27



STAVEBNÍ UZÁVĚRA PRO STAVBY MĚSTSKÉHO OKRUHU (Č. 0081 A Č. 0094)

Katastrální území: Žižkov, Hrdlořezy, Malešice

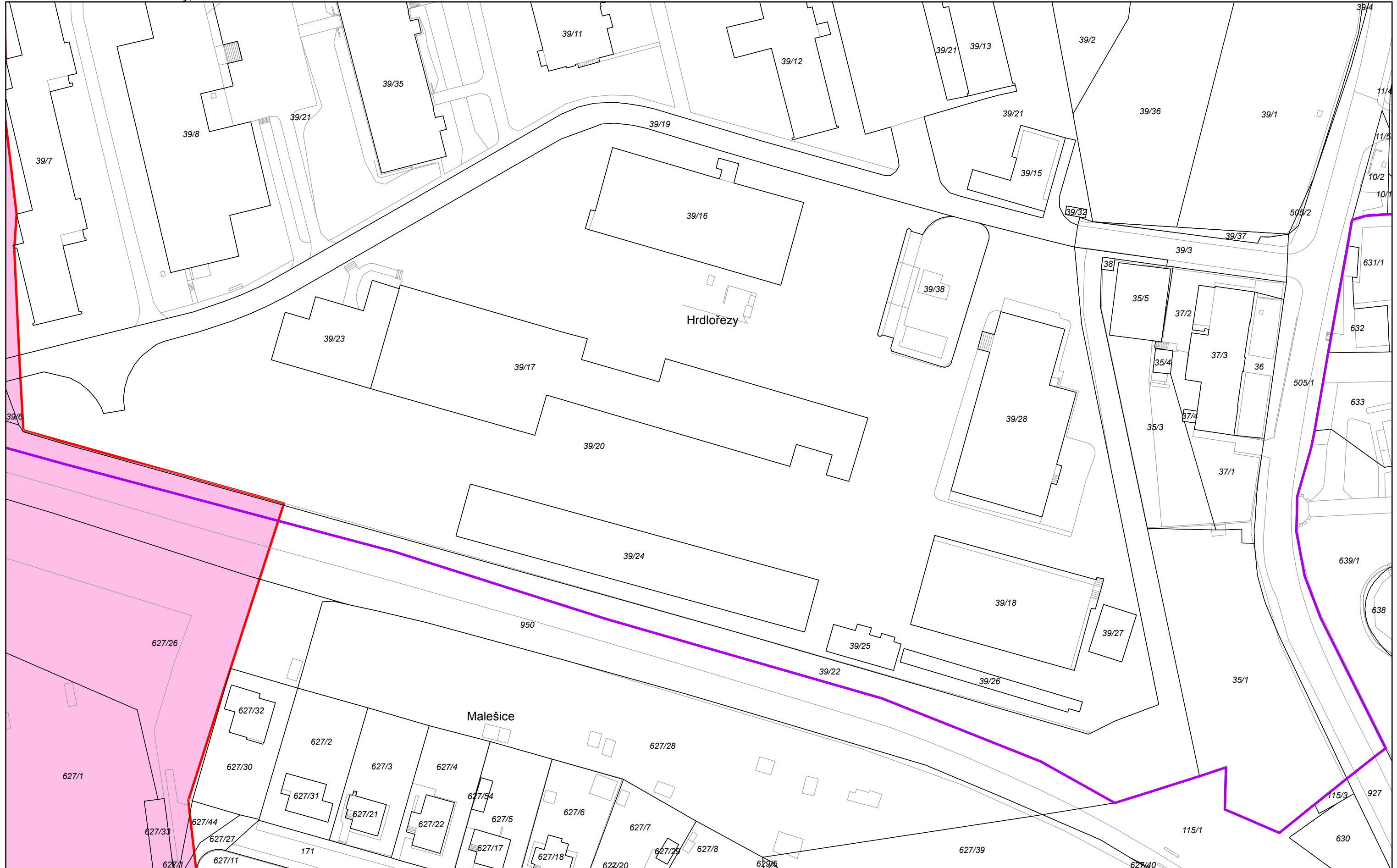
List 28



STAVEBNÍ UZÁVĚRA PRO STAVBY MĚSTSKÉHO OKRUHU (Č. 0081 A Č. 0094)

Katastrální území: Hrdlořezy, Malešice

List 29



STAVEBNÍ UZÁVĚRA PRO STAVBY MĚSTSKÉHO OKRUHU (Č. 0081 A Č. 0094)

Katastrální území: Malešice

List 30



IPR
PRAHA

- prostor stavební uzávěry pro stavby č. 0081 a č. 0094
- hranice katastrálního území

- parcely
- polohopisná kresba technické mapy

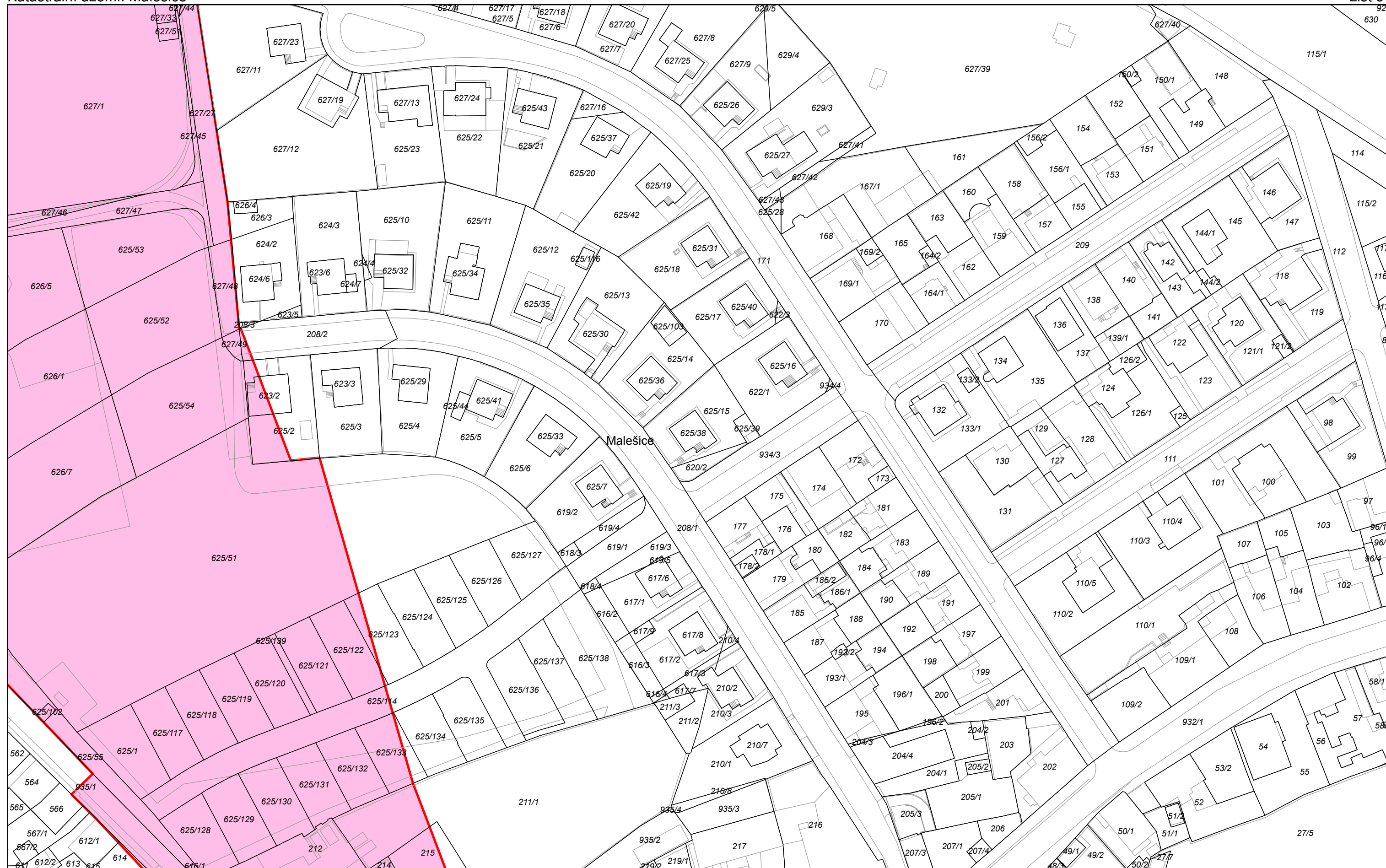
Zdroj dat: Digitální mapa Prahy

1:1 000

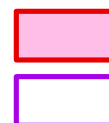
STAVEBNÍ UZÁVĚRA PRO STAVBY MĚSTSKÉHO OKRUHU (Č. 0081 A Č. 0094)

Katastrální území: Malešice

List 31




IPR
PRAHA



prostor stavební uzávěry pro stavby č. 0081 a č. 0094

hranice katastrálního území



parcely

polohopisná kresba technické mapy

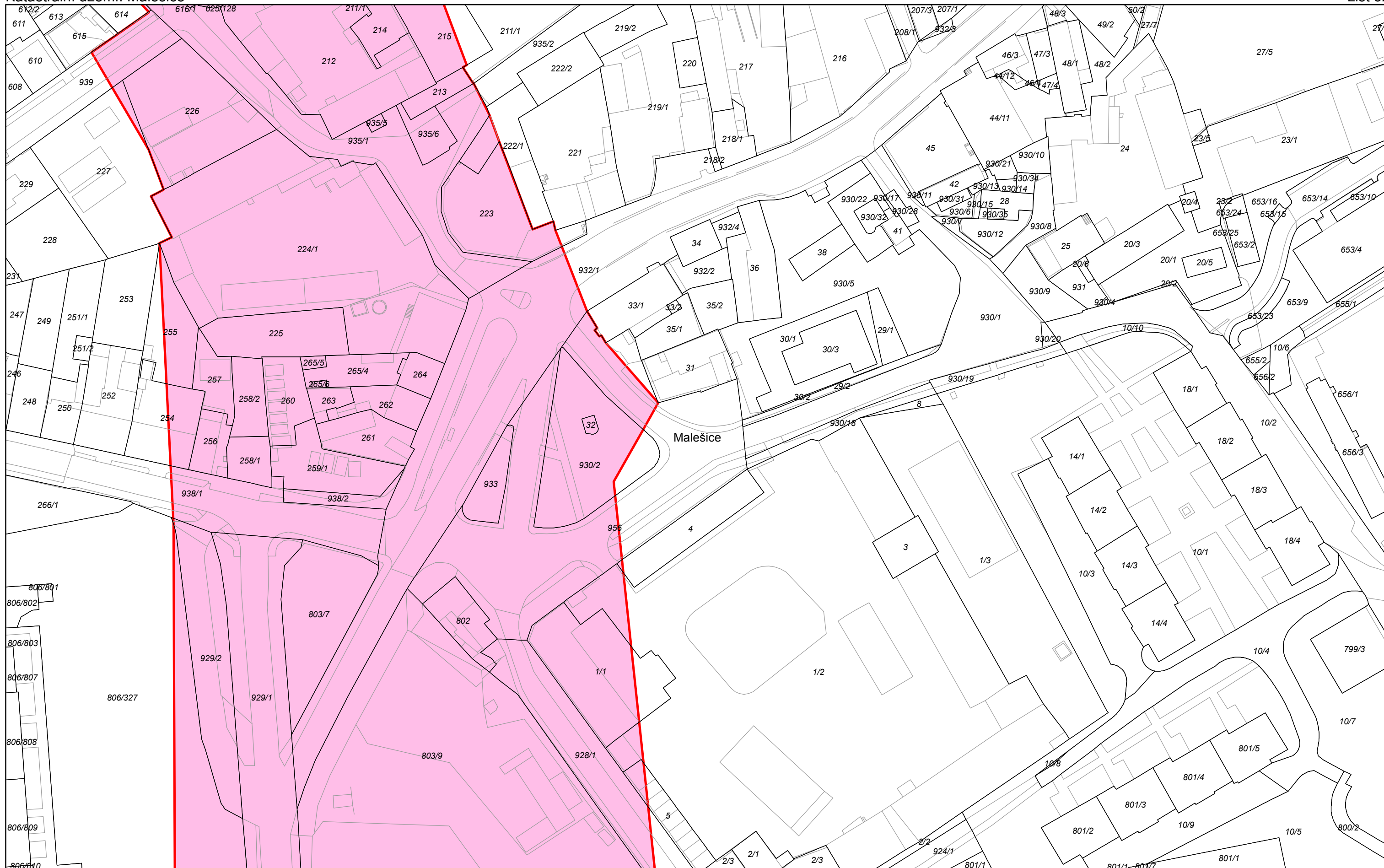
Zdroj dat: Digitální mapa Prahy

1:1 000

STAVEBNÍ UZÁVĚRA PRO STAVBY MĚSTSKÉHO OKRUHU (Č. 0081 A Č. 0094)

Katastrální území: Malešice

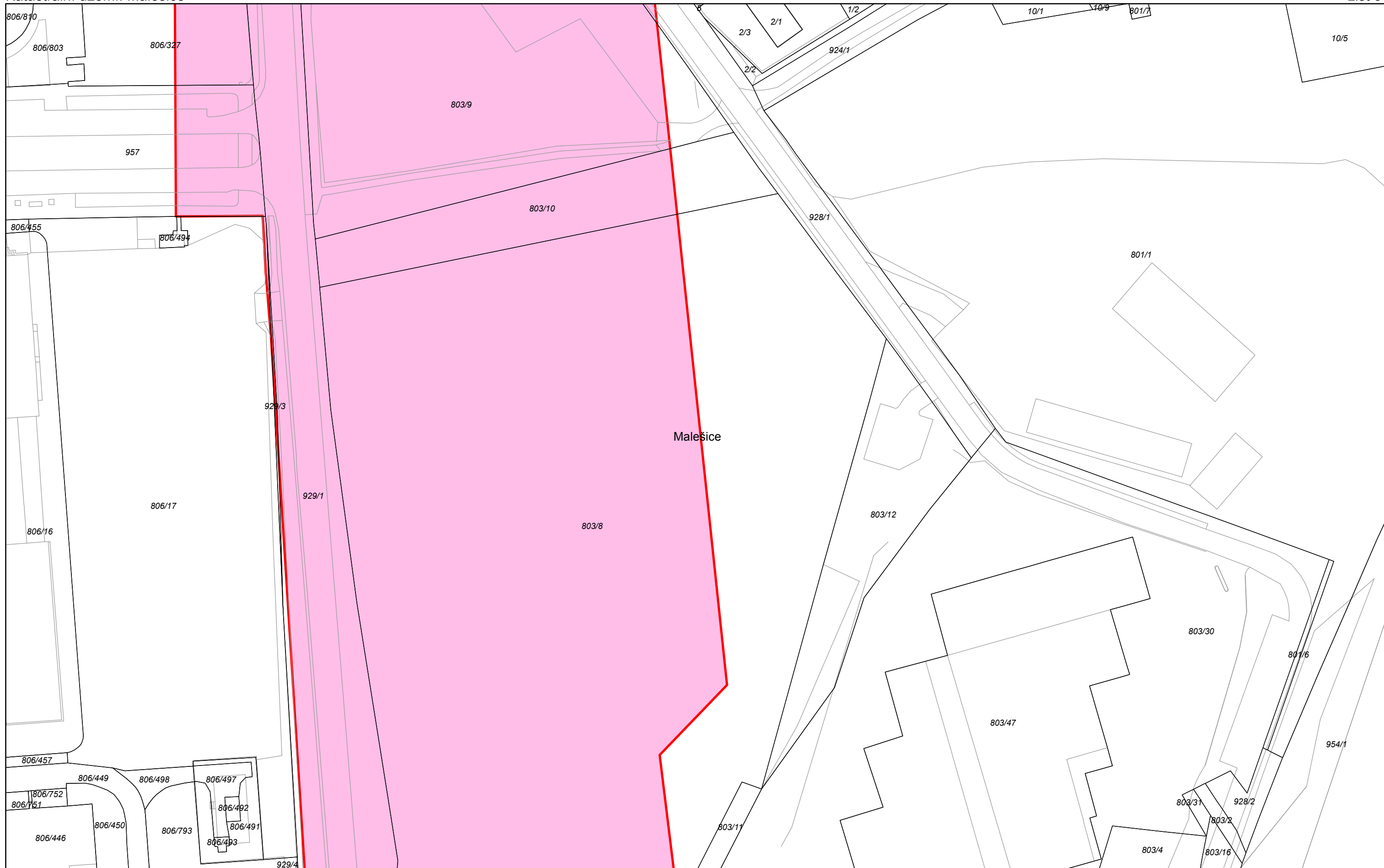
List 32



STAVEBNÍ UZÁVĚRA PRO STAVBY MĚSTSKÉHO OKRUHU (Č. 0081 A Č. 0094)

Katastrální území: Malešice

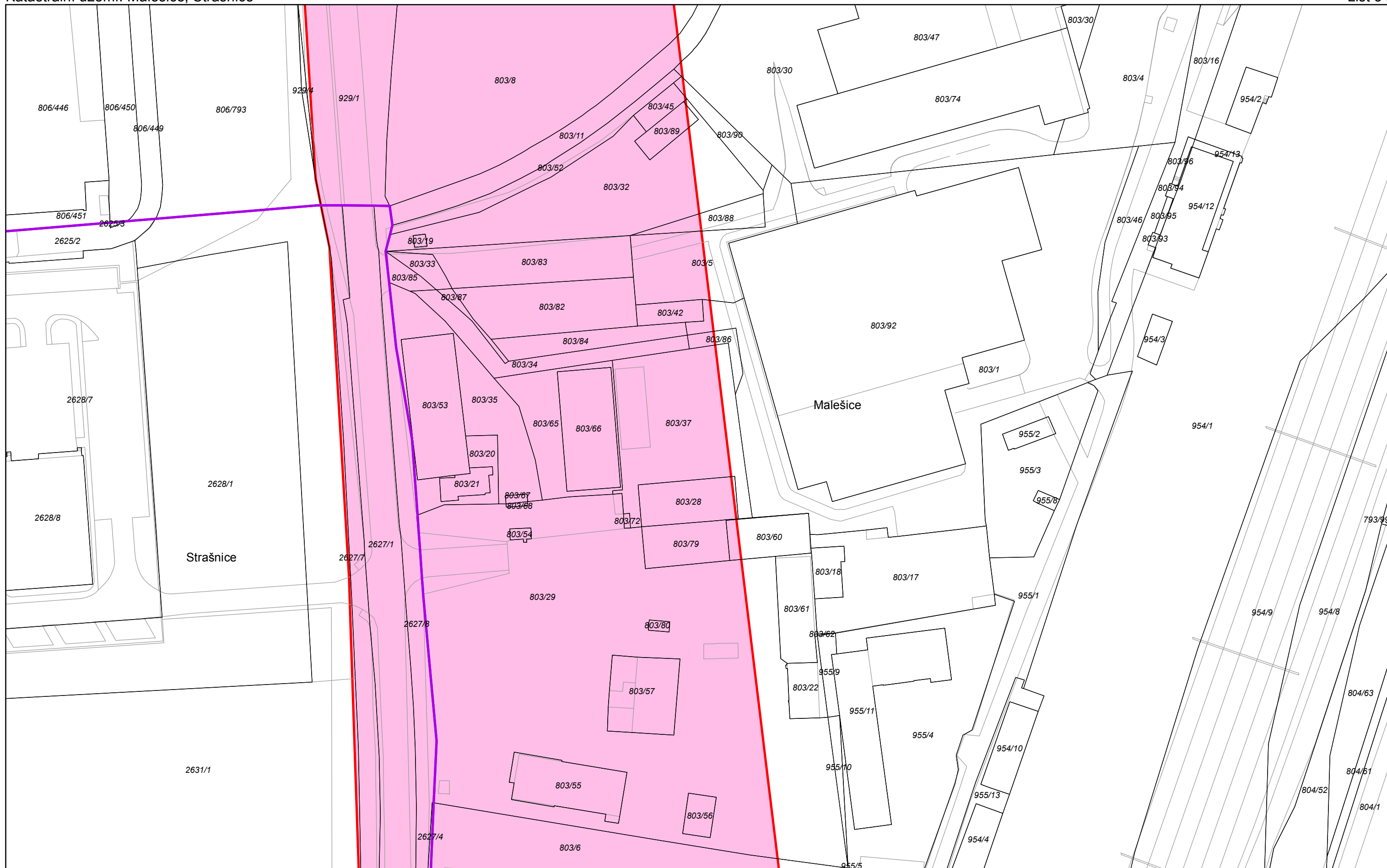
List 33



STAVEBNÍ UZÁVĚRA PRO STAVBY MĚSTSKÉHO OKRUHU (Č. 0081 A Č. 0094)

Katastrální území: Malešice, Strašnice

List 34



STAVEBNÍ UZÁVĚRA PRO STAVBY MĚSTSKÉHO OKRUHU (Č. 0081 A Č. 0094)

Katastrální území: Strašnice

List 35



IPR
PRaha

- prostor stavební uzávěry pro stavby č. 0081 a č. 0094
- hranice katastrálního území
- parcely
- polohopisná kresba technické mapy

Zdroj dat: Digitální mapa Prahy

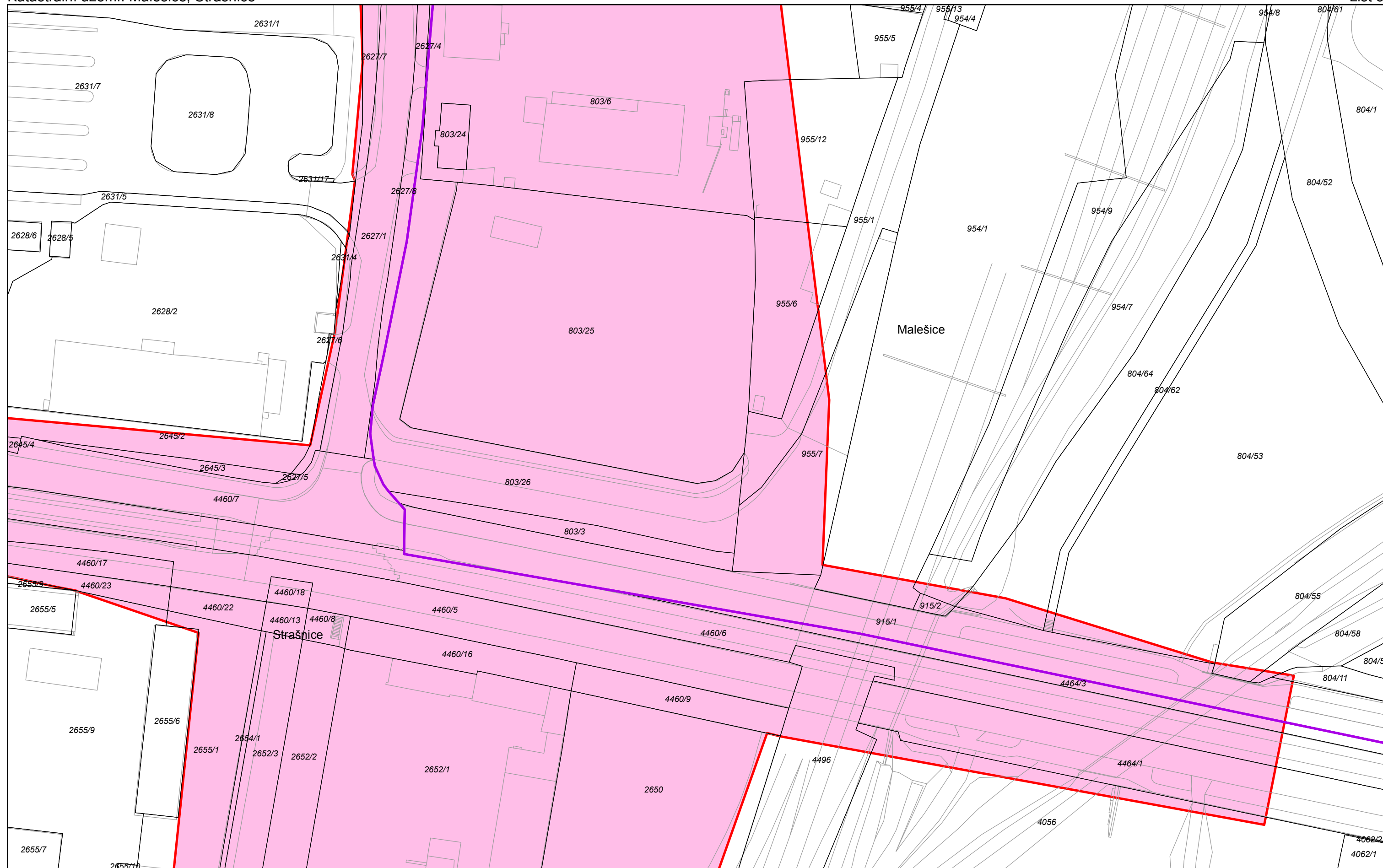
Říjen 2019

1:1 000

STAVEBNÍ UZÁVĚRA PRO STAVBY MĚSTSKÉHO OKRUHU (Č. 0081 A Č. 0094)

Katastrální území: Malešice, Strašnice

List 36



STAVEBNÍ UZÁVĚRA PRO STAVBY MĚSTSKÉHO OKRUHU (Č. 0081 A Č. 0094)

Katastrální území: Strašnice


List 37



IPR
PRaha

 prostor stavební uzávěry pro stavby č. 0081 a č. 0094

 hranice katastrálního území

 parcely

 polohopisná kresba technické mapy

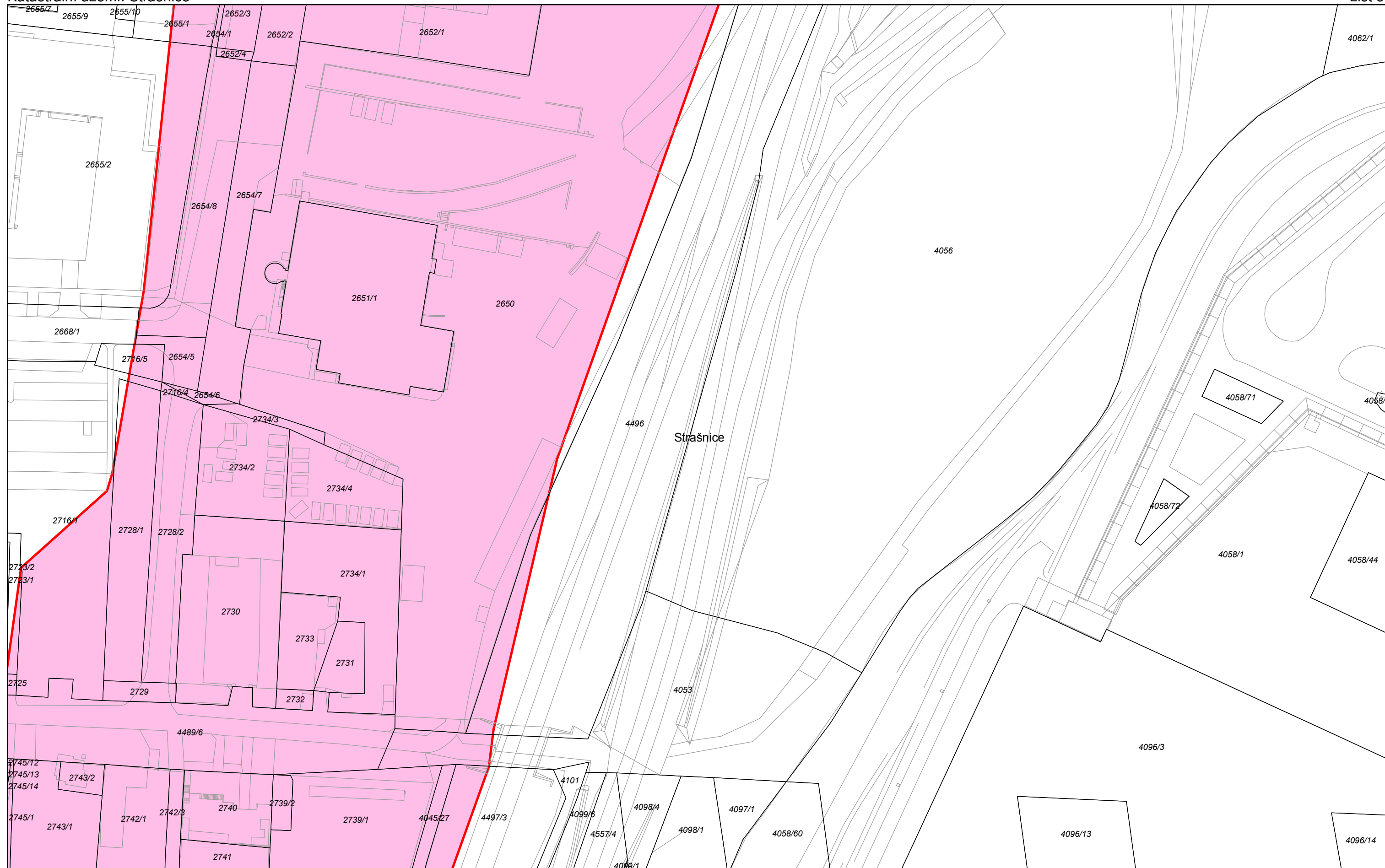
Zdroj dat: Digitální mapa Prahy

1:1 000

STAVEBNÍ UZÁVĚRA PRO STAVBY MĚSTSKÉHO OKRUHU (Č. 0081 A Č. 0094)

Katastrální území: Strašnice

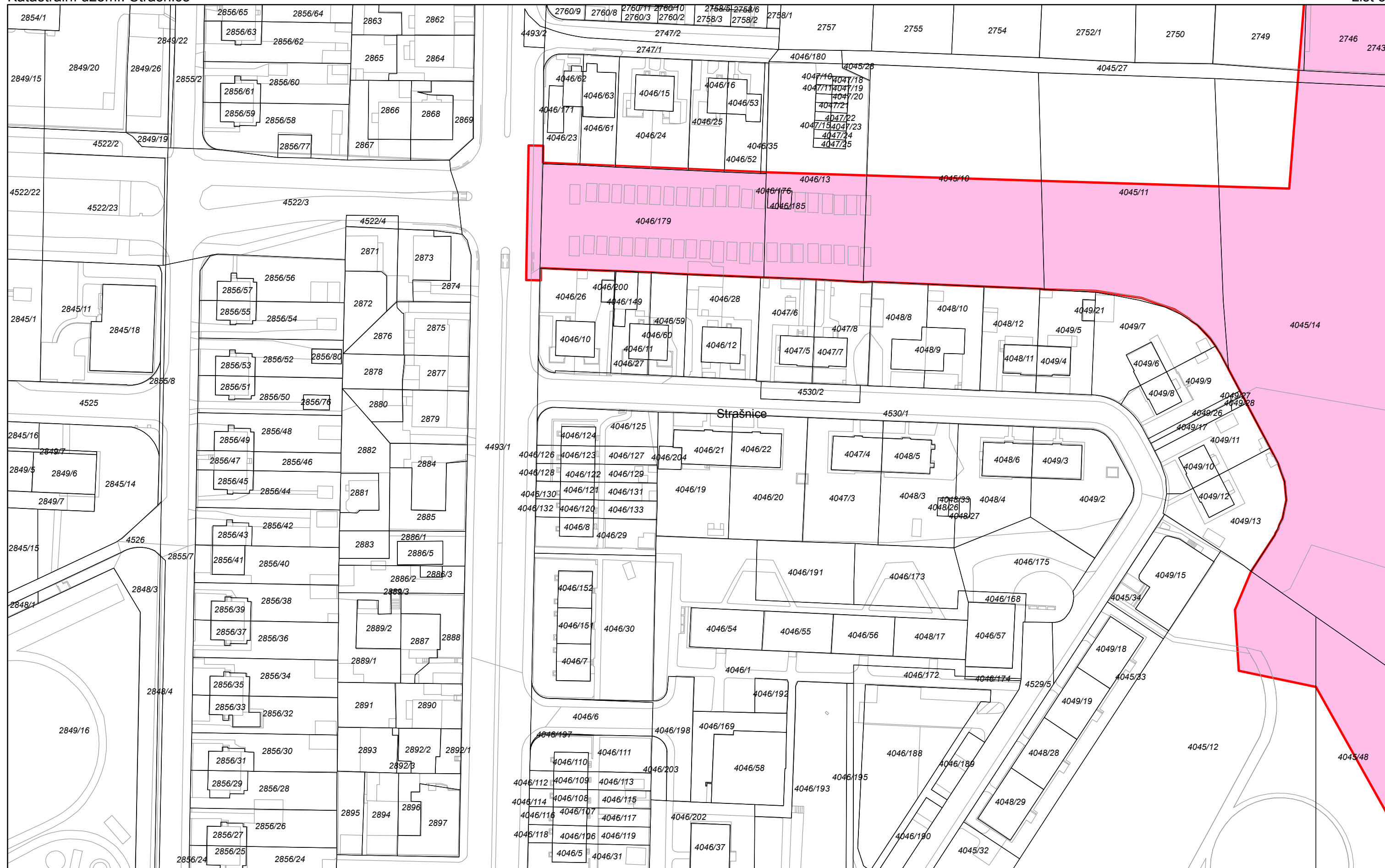
List 38







STAVEBNÍ UZÁVĚRA PRO STAVBY MĚSTSKÉHO OKRUHU (Č. 0081 A Č. 0094)

Katastrální území: Strašnice

List 39



IPR
PRAHA

-  prostor stavební uzávěry pro stavby č. 0081 a č. 0094
-  hranice katastrálního území
-  parcely
-  polohopisná kresba technické mapy

Zdroj dat: Digitální mapa Prahy

Říjen 2019

1:1 000

STAVEBNÍ UZÁVĚRA PRO STAVBY MĚSTSKÉHO OKRUHU (Č. 0081 A Č. 0094)


Katastrální území: Strašnice

List 40



IPR
PRAHA

 prostor stavební uzávěry pro stavby č. 0081 a č. 0094

 parcely

 hranice katastrálního území

 polohopisná kresba technické mapy

Zdroj dat: Digitální mapa Prahy

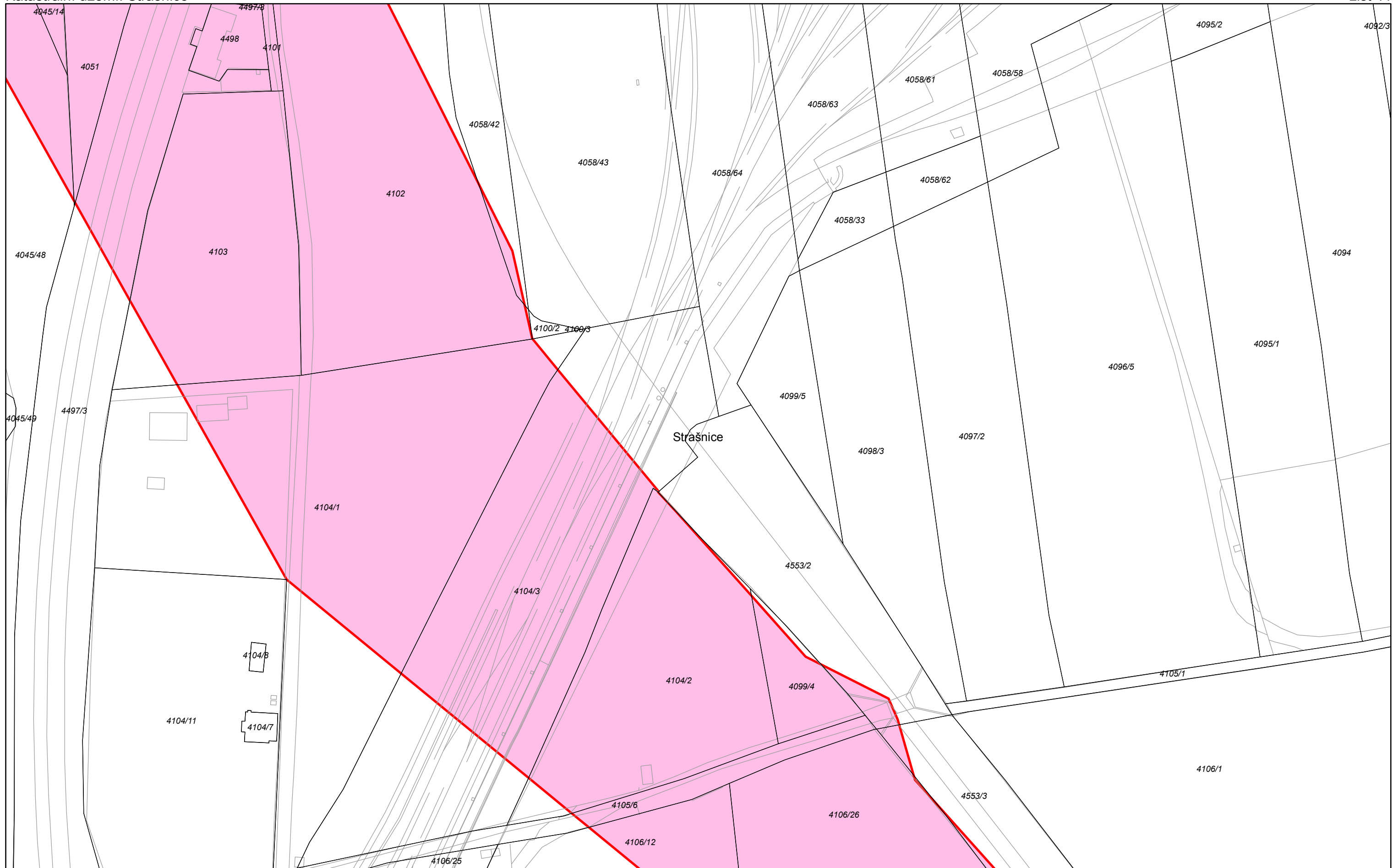
Říjen 2019

1:1 000

STAVEBNÍ UZÁVĚRA PRO STAVBY MĚSTSKÉHO OKRUHU (Č. 0081 A Č. 0094)

Katastrální území: Strašnice

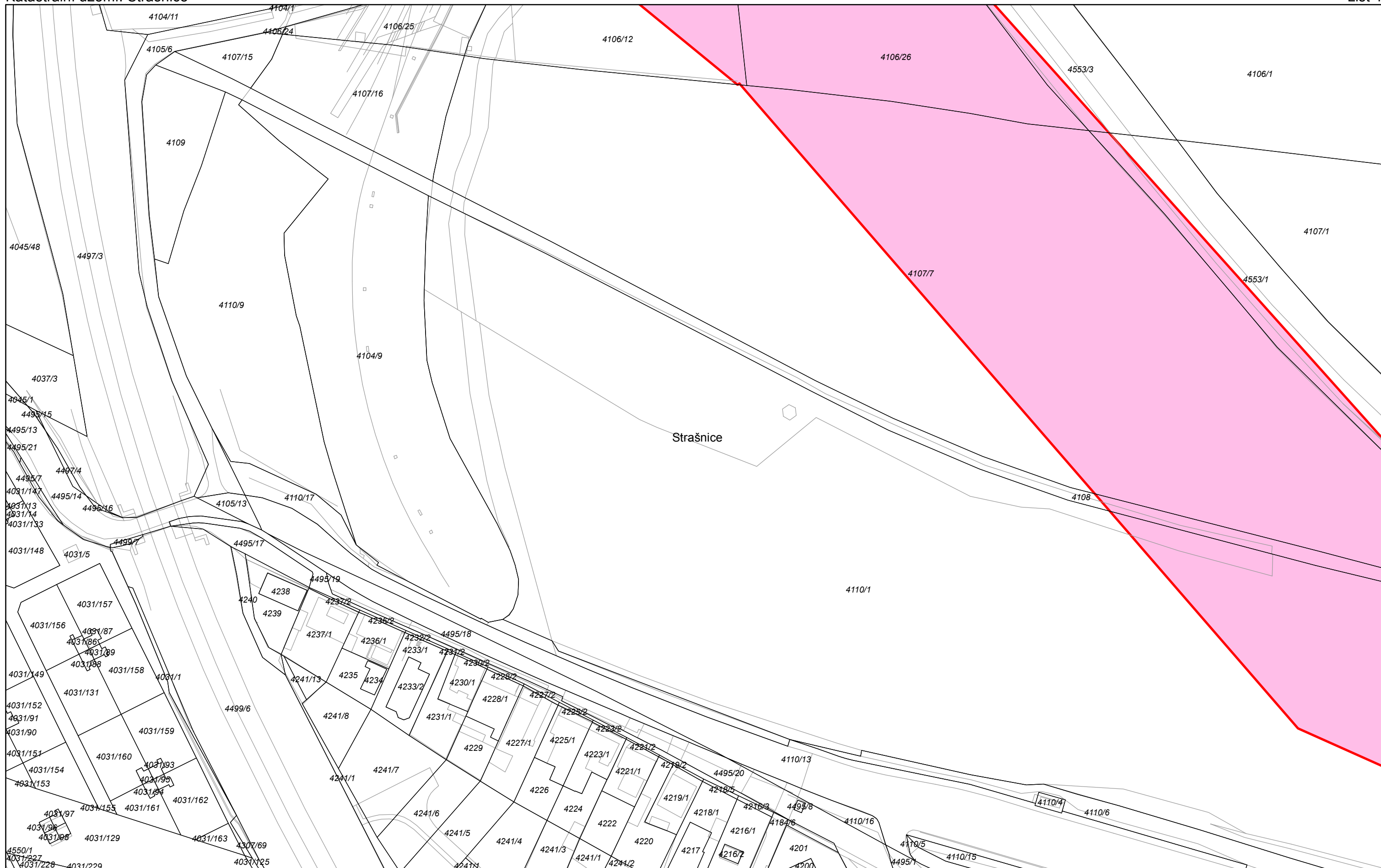
List 41



STAVEBNÍ UZÁVĚRA PRO STAVBY MĚSTSKÉHO OKRUHU (Č. 0081 A Č. 0094)

Katastrální území: Strašnice

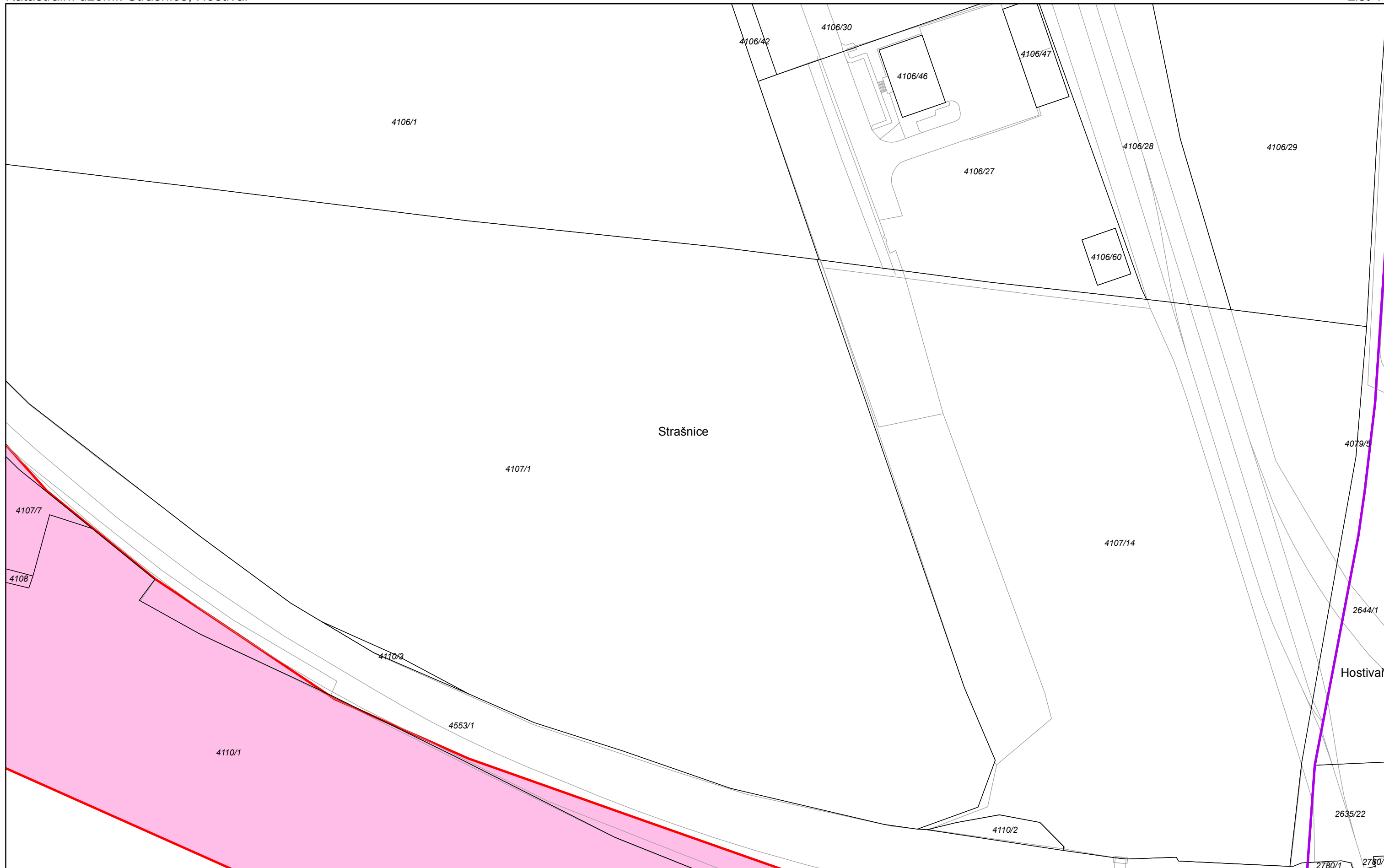
List 42



STAVEBNÍ UZÁVĚRA PRO STAVBY MĚSTSKÉHO OKRUHU (Č. 0081 A Č. 0094)

Katastrální území: Strašnice, Hostivař

List 43




STAVEBNÍ UZÁVĚRA PRO STAVBY MĚSTSKÉHO OKRUHU (Č. 0081 A Č. 0094)

Katastrální území: Strašnice

List 44



IPR
PRAHA



prostor stavební uzávěry pro stavby č. 0081 a č. 0094

hranice katastrálního území

parcely

polohopisná kresba technické mapy

Zdroj dat: Digitální mapa Prahy

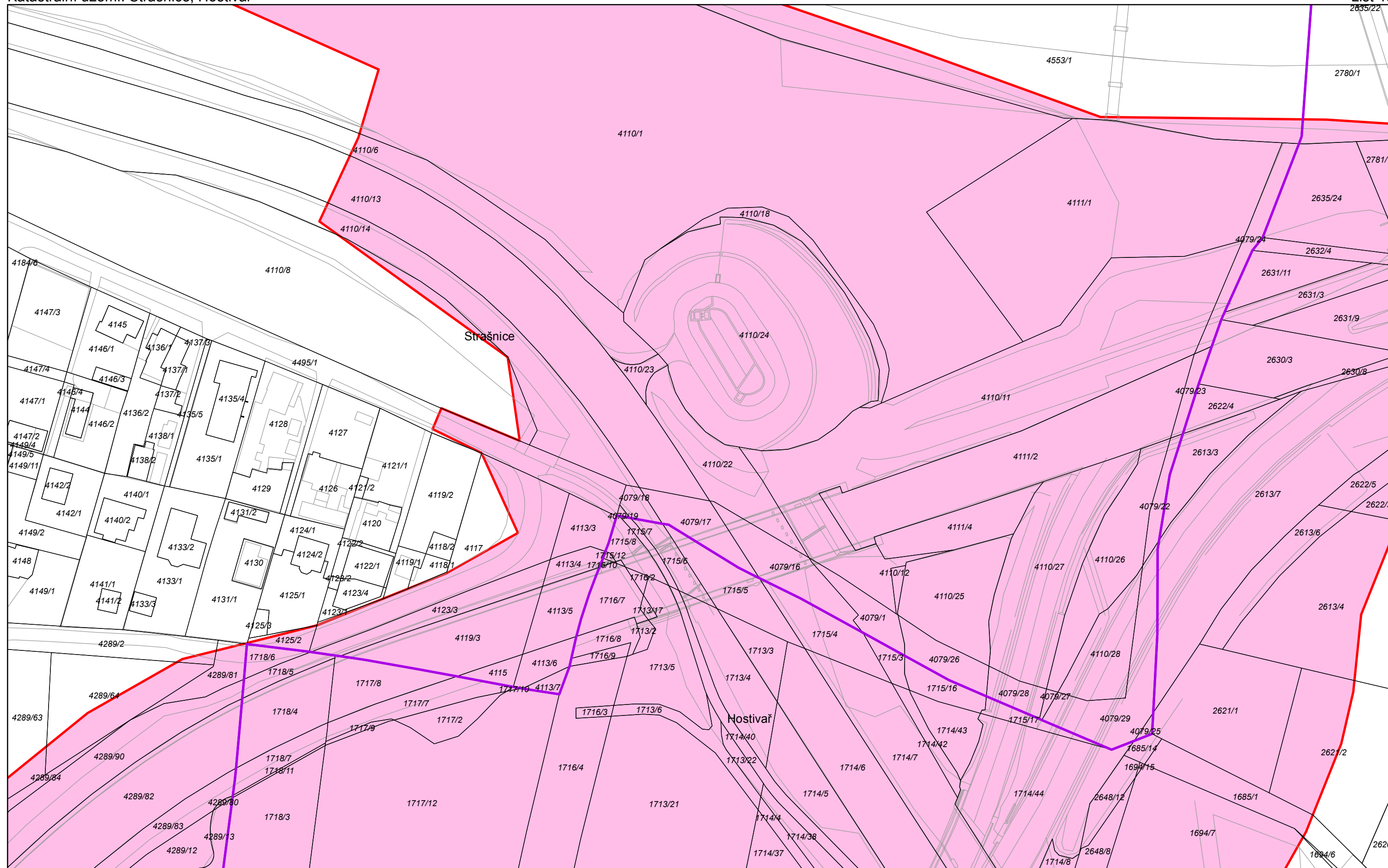
Říjen 2019

1:1 000

STAVEBNÍ UZÁVĚRA PRO STAVBY MĚSTSKÉHO OKRUHU (Č. 0081 A Č. 0094)

Katastrální území: Strašnice, Hostivař

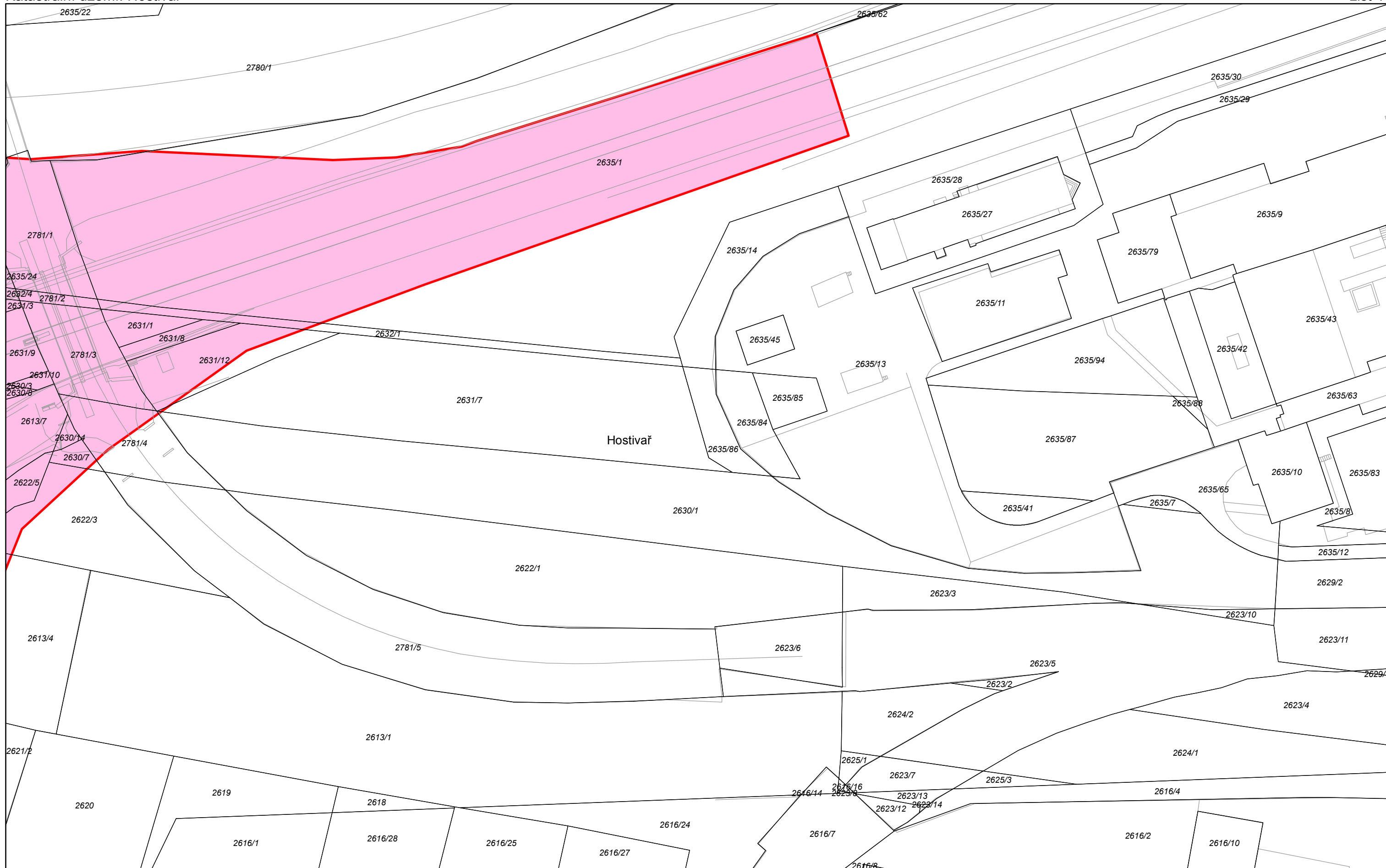
List 45



STAVEBNÍ UZÁVĚRA PRO STAVBY MĚSTSKÉHO OKRUHU (Č. 0081 A Č. 0094)

Katastrální území: Hostivař

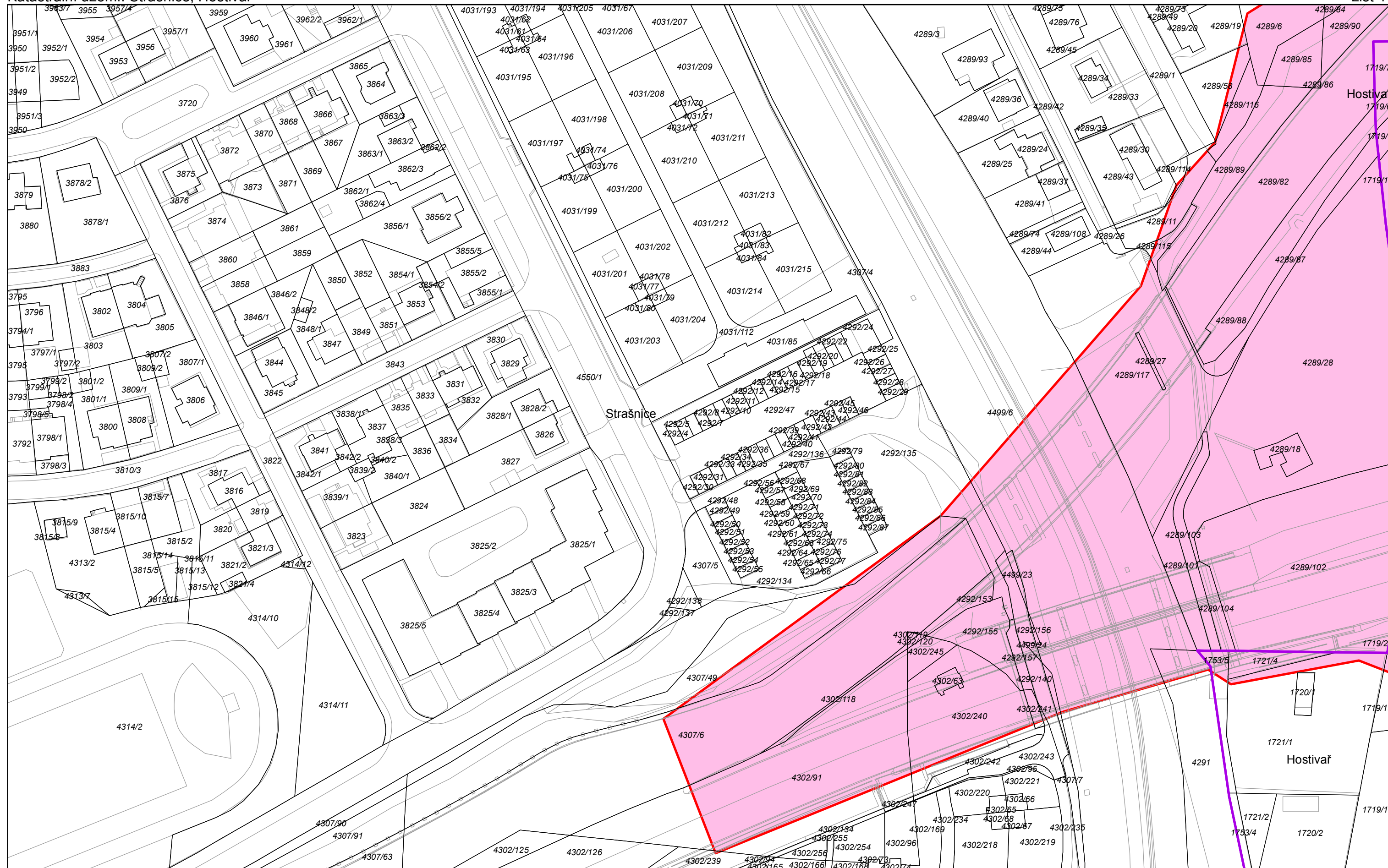
List 46




STAVEBNÍ UZÁVĚRA PRO STAVBY MĚSTSKÉHO OKRUHU (Č. 0081 A Č. 0094)


Katastrální území: Strašnice, Hostivař


List 47



IPR
PRAHA

 prostor stavební uzávěry pro stavby č. 0081 a č. 0094

 hranice katastrálního území

 parcely

 polohopisná kresba technické mapy

Zdroj dat: Digitální mapa Prahy

Říjen 2019

1:1 000

STAVEBNÍ UZÁVĚRA PRO STAVBY MĚSTSKÉHO OKRUHU (Č. 0081 A Č. 0094)

Katastrální území: Strašnice, Hostivař

List 48

