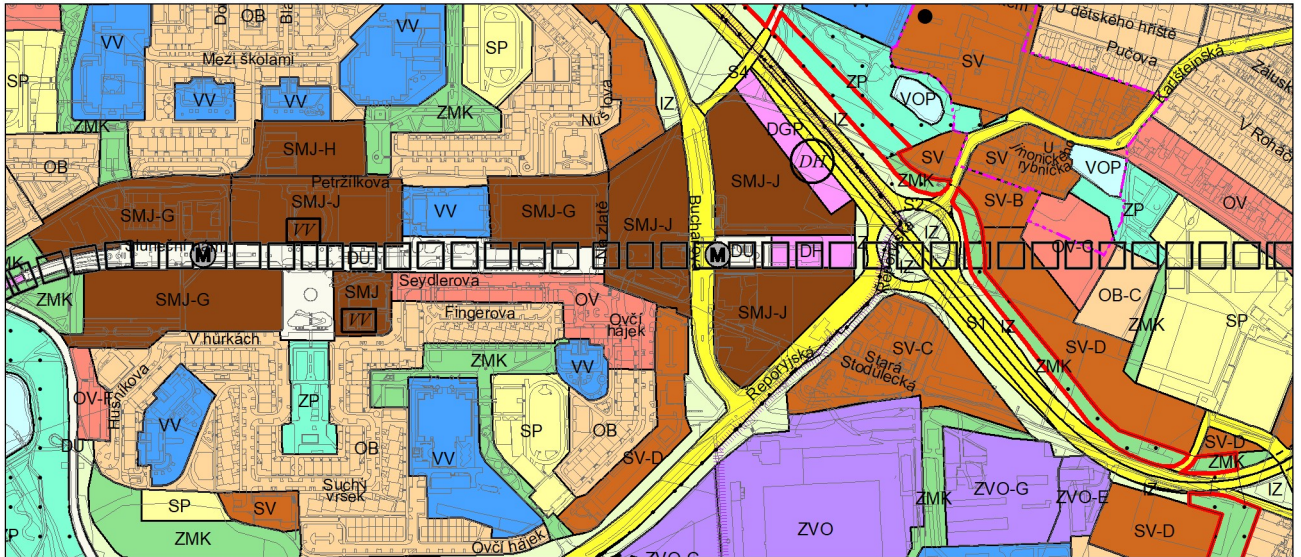
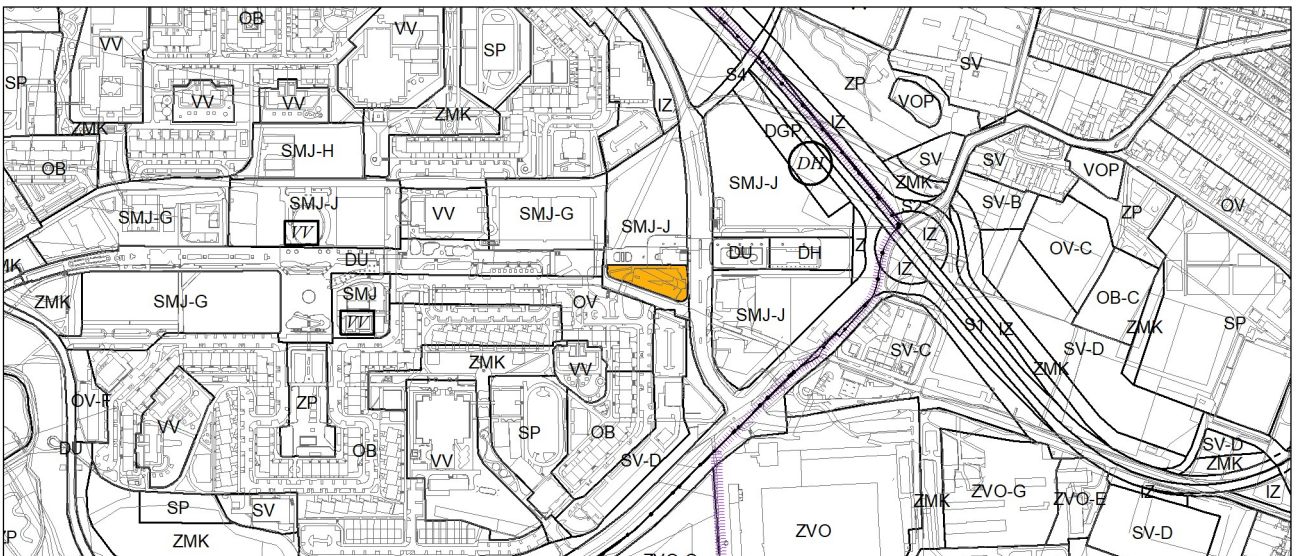


GRAFICKÁ ČÁST ZMĚNY ÚZEMNÍHO PLÁNU



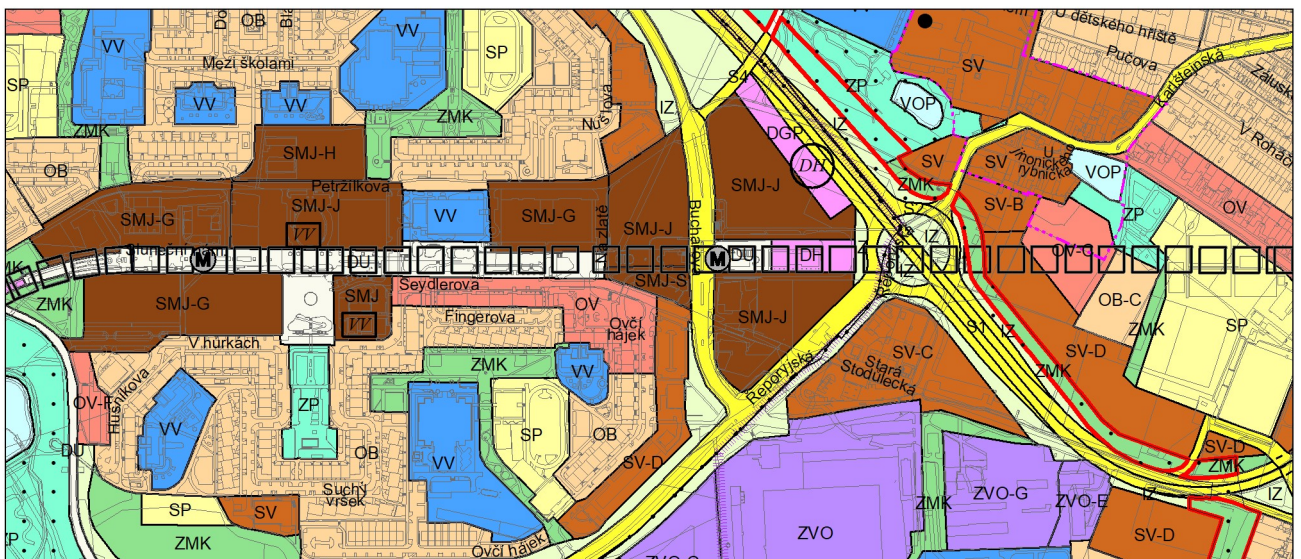
Výkres č. 4 – Plán využití ploch, platný stav k 1. 1. 2020

M 1 : 10 000



Zářek návrhu na pořizení změny schválený usnesením ZHMP č. 18/49 ze dne 2. 7. 2020

M 1 : 10 000



Promítnutí změny do výkresu č. 4 - Plán využití ploch, platný stav k 1. 1. 2020

M 1 : 10 000