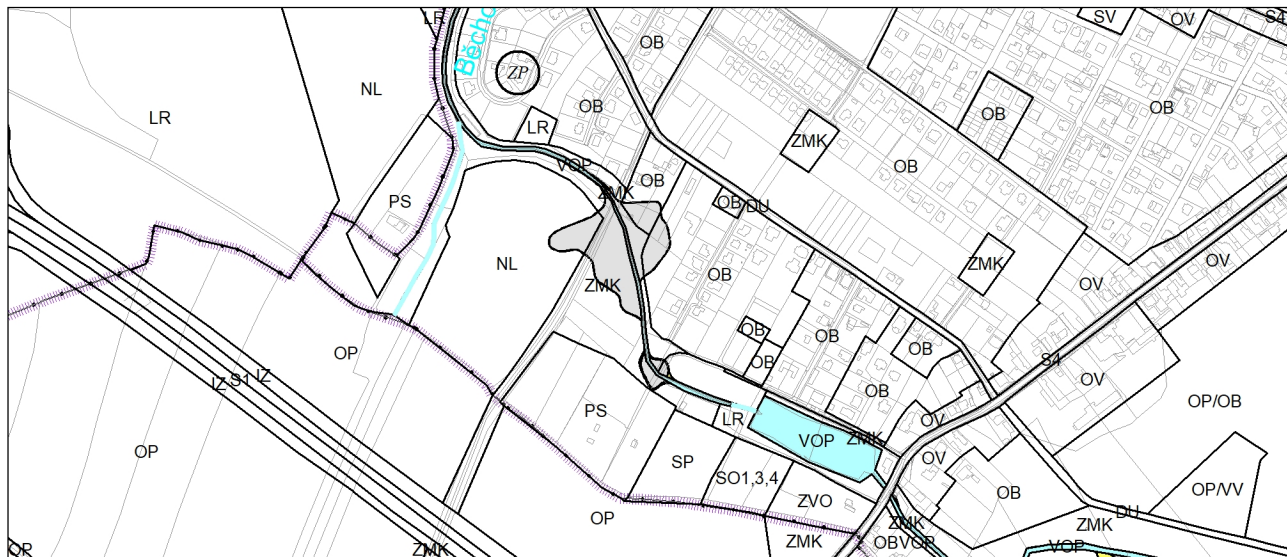
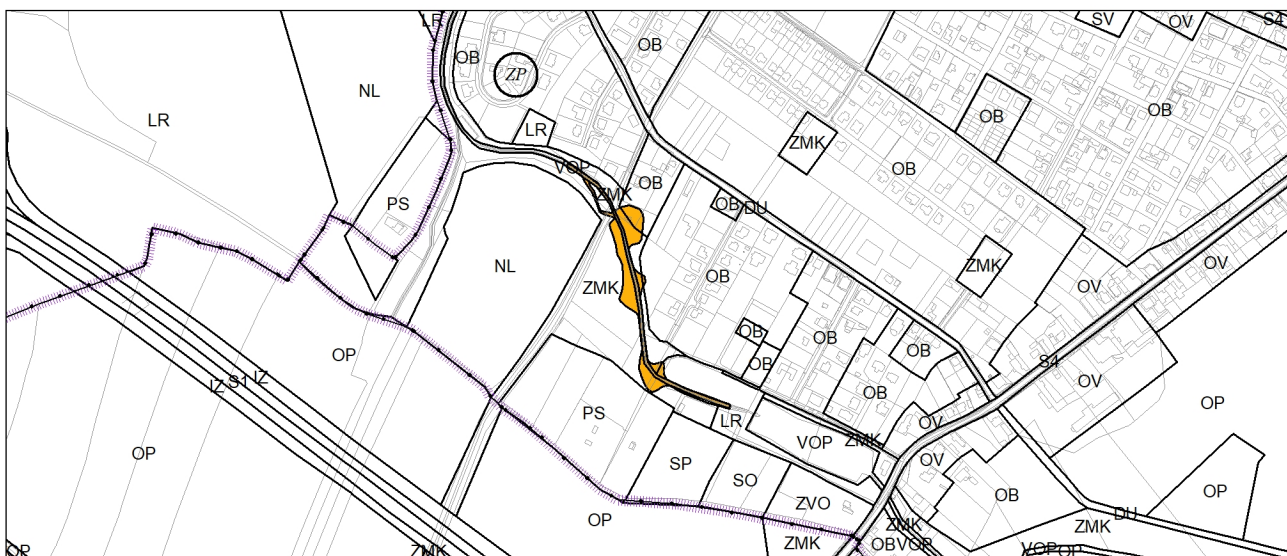


GRAFICKÁ ČÁST ZMĚNY ÚZEMNÍHO PLÁNU



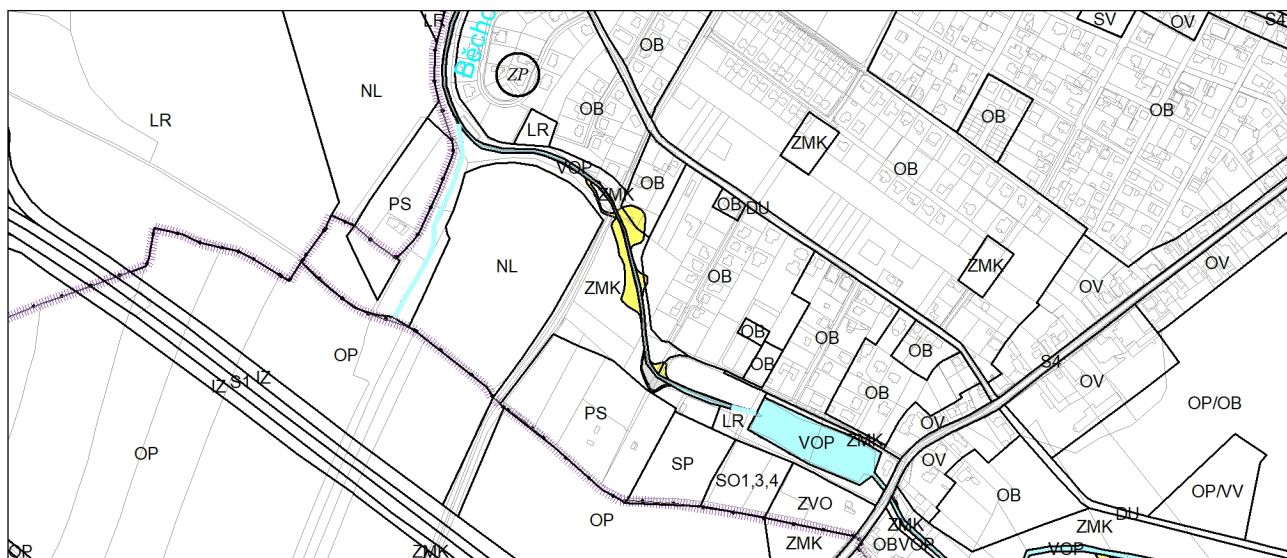
Výkres č. 33 – Kategorizace záplavových území, platný stav k 1. 1. 2020

M 1 : 10 000



Zákres zadání změny schválený usnesením ZHMP č. 12/17 ze dne 12.12. 2019

M 1 : 10 000



Promítnutí změny do výkresu č. 33 - Kategorizace záplavových území, platný stav k 1. 1. 2020

M 1 : 10 000