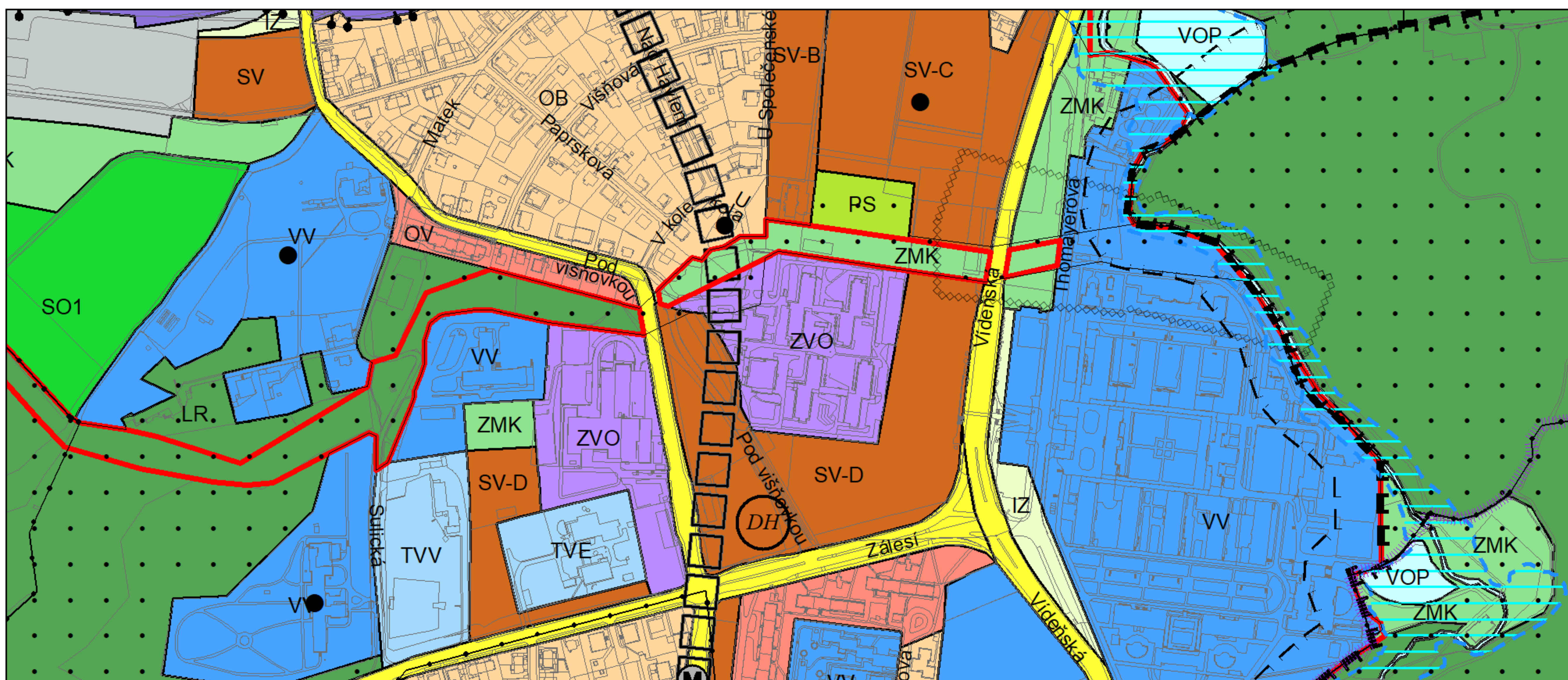
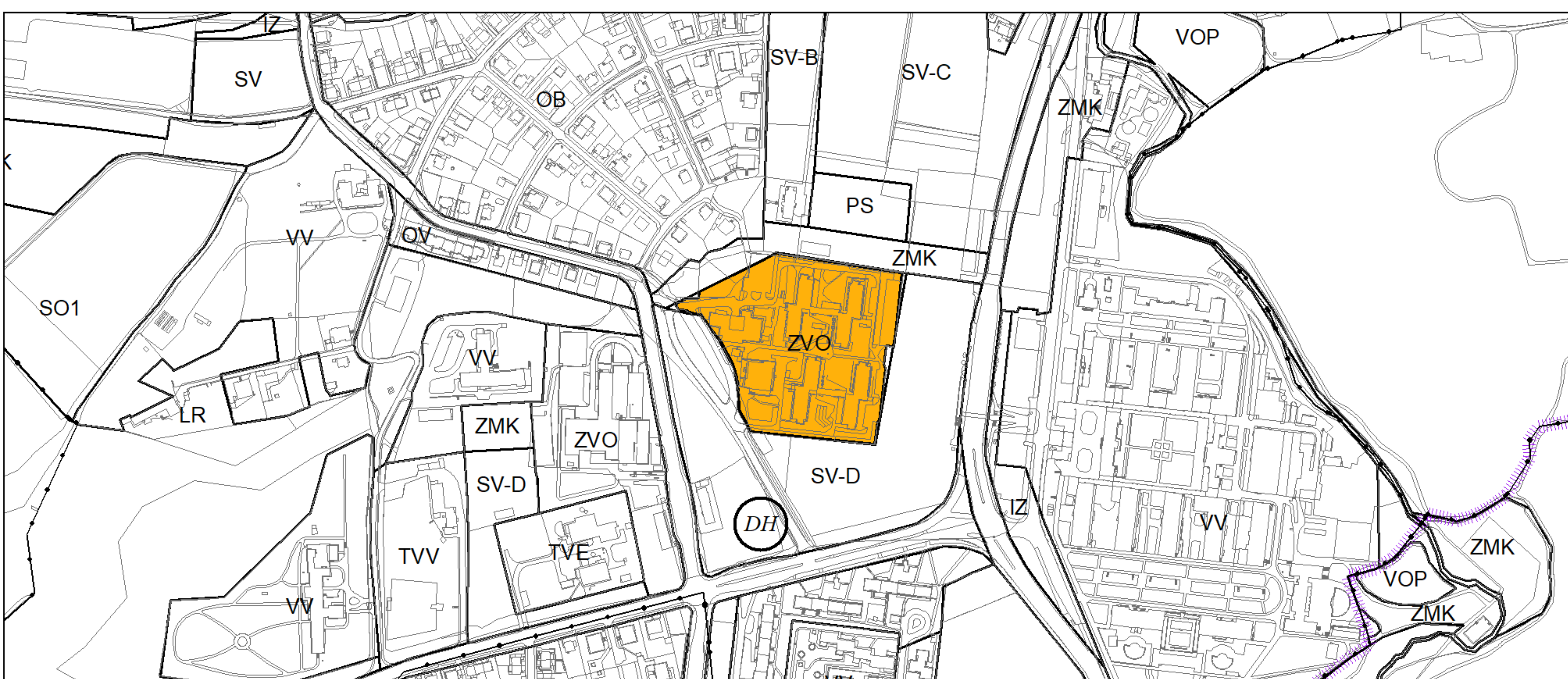


GRAFICKÁ ČÁST ZMĚNY ÚZEMNÍHO PLÁNU



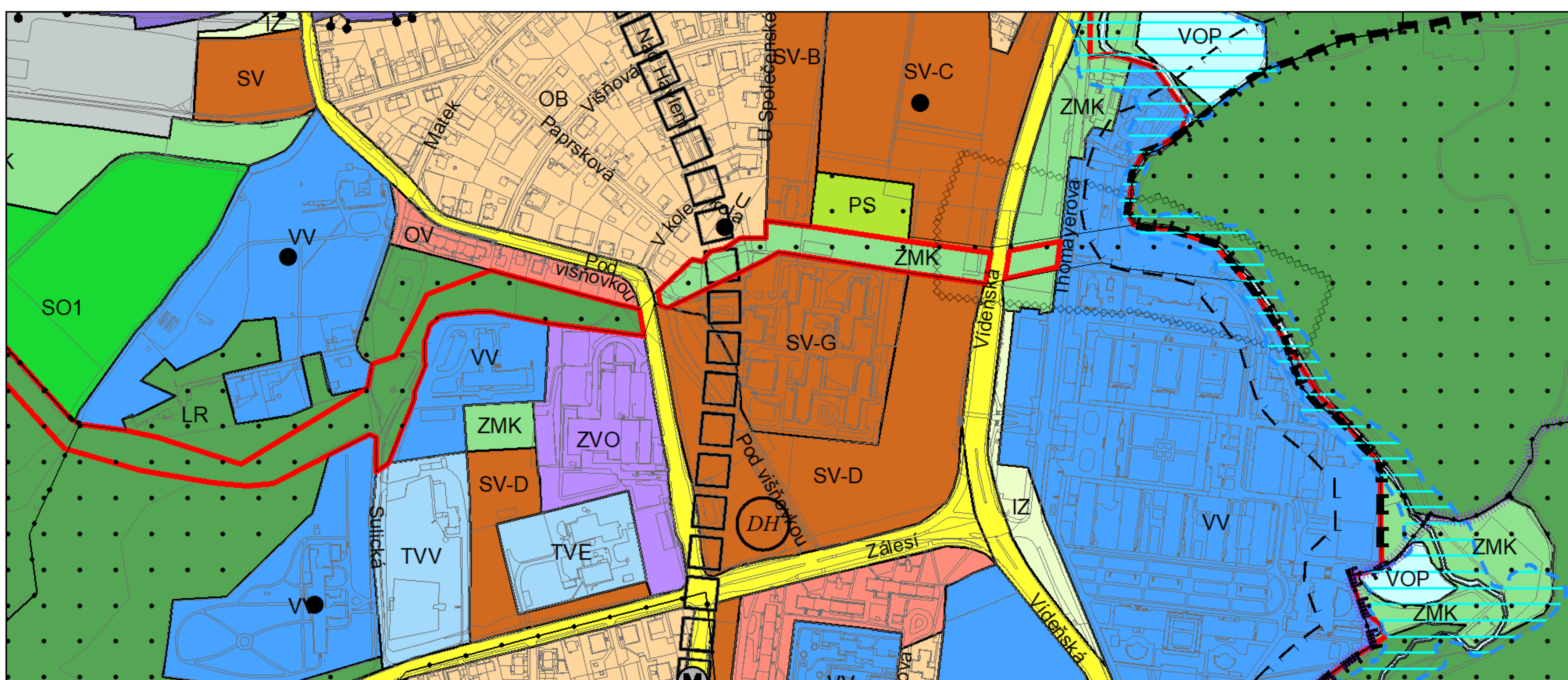
Výkres č. 4 – Plán využití ploch, platný stav k 1. 1. 2020

M 1 : 10 000



Zákres návrhu na pořízení změny schválený usnesením ZHMP č. 12/15 ze dne 12. 12. 2019

M 1 : 10 000



Promítnutí změny do výkresu č. 4 - Plán využití ploch, platný stav k 1. 1. 2020

M 1 : 10 000