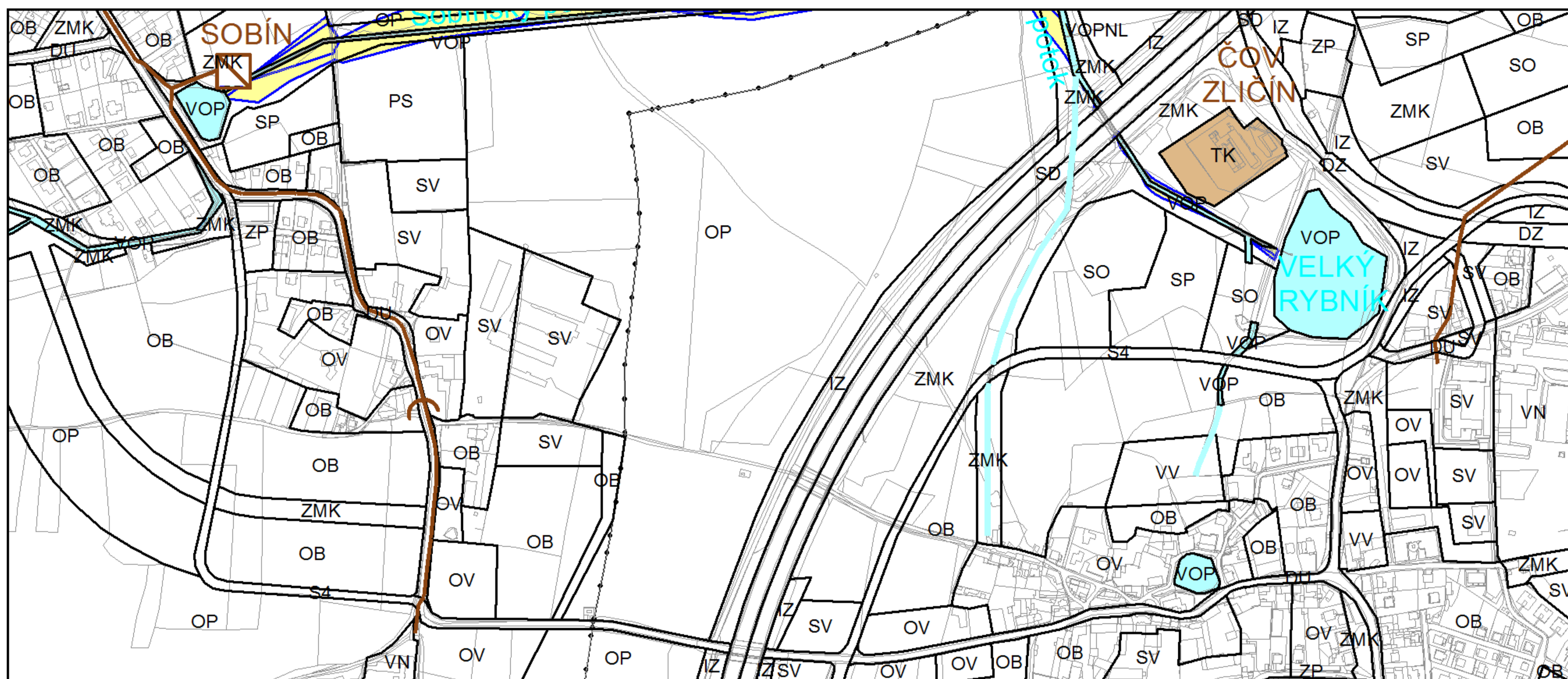
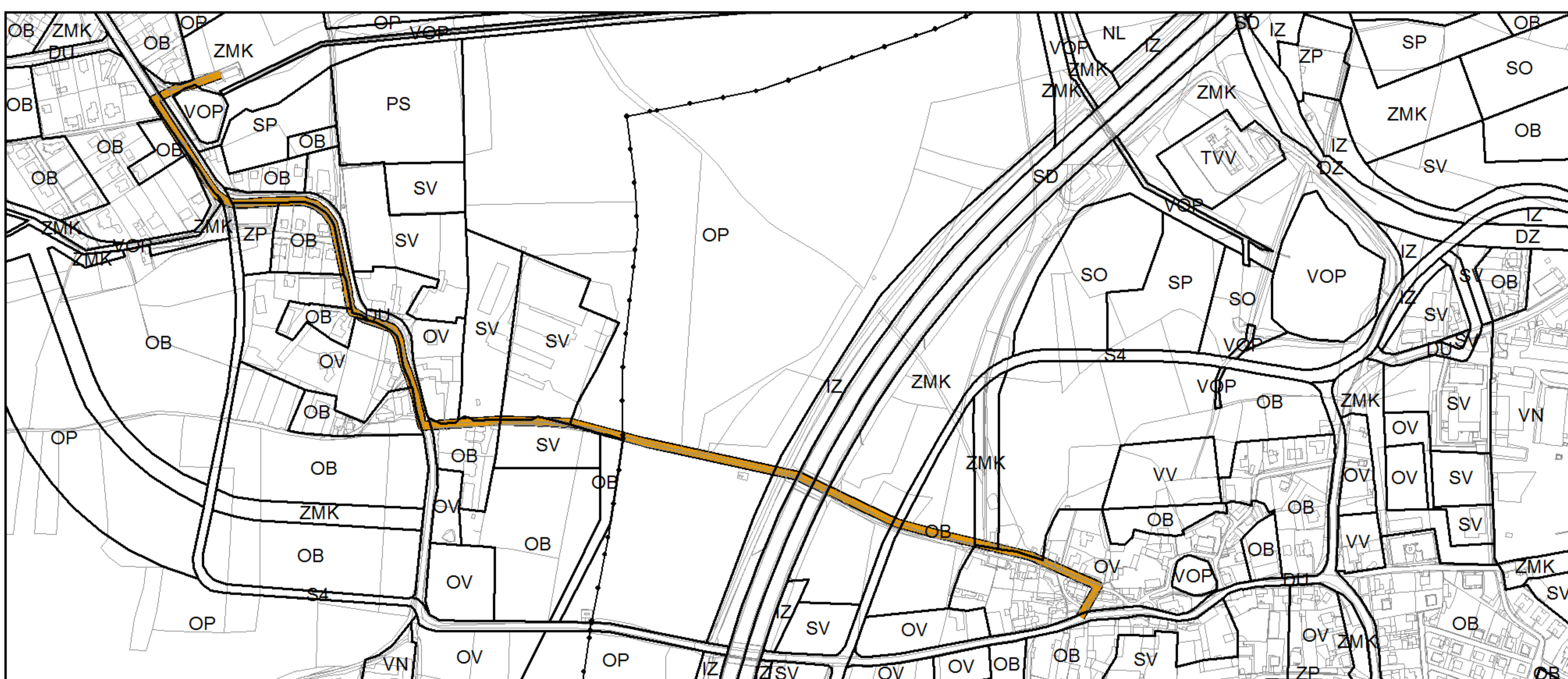


GRAFICKÁ ČÁST ODŮVODNĚNÍ ZMĚNY ÚZEMNÍHO PLÁNU



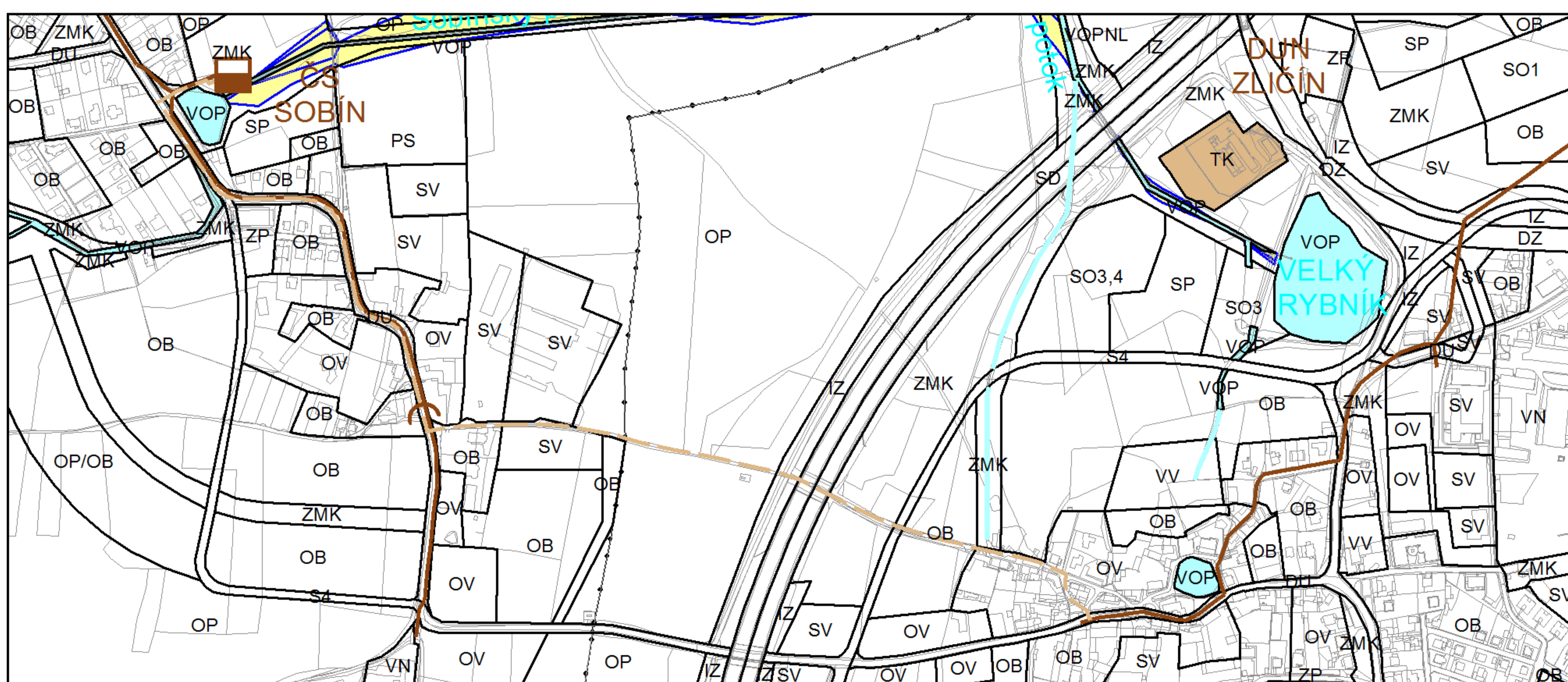
Výkres č. 9 – Vodní hospodářství a odpady, platný stav k 1. 1. 2018

M 1 : 10 000



Zákres zadání změny schválený usnesením ZHMP č. 38/103 ze dne 14. 6. 2018

M 1 : 10 000



Promítnutí změny do výkresu č. 9 - Vodní hospodářství a odpady, platný stav k 1. 1. 2018

M 1 : 10 000