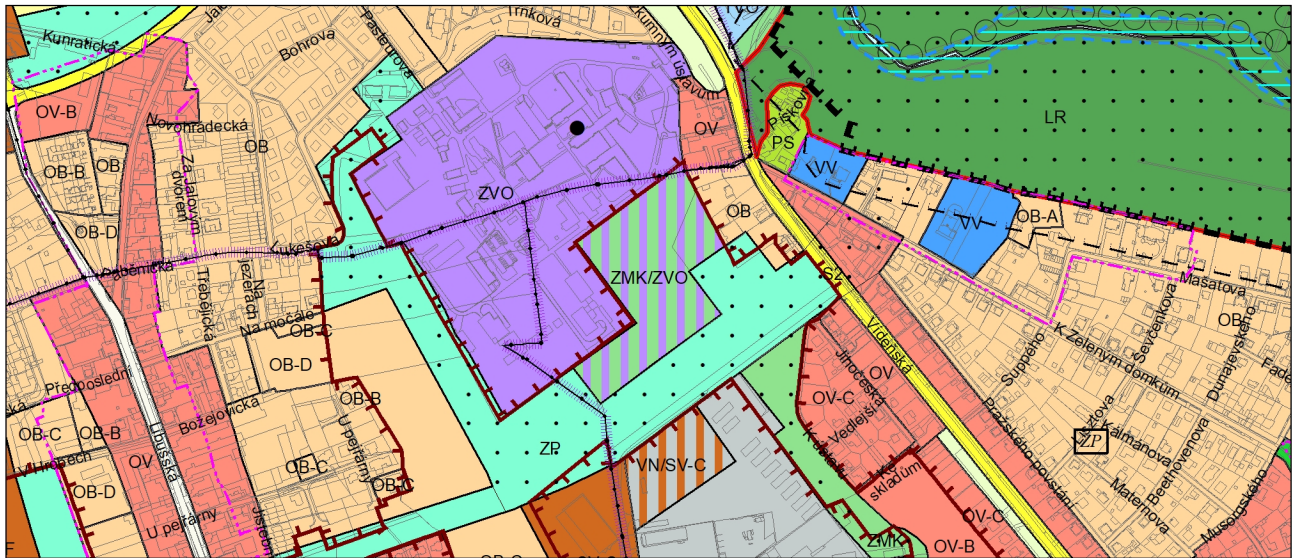
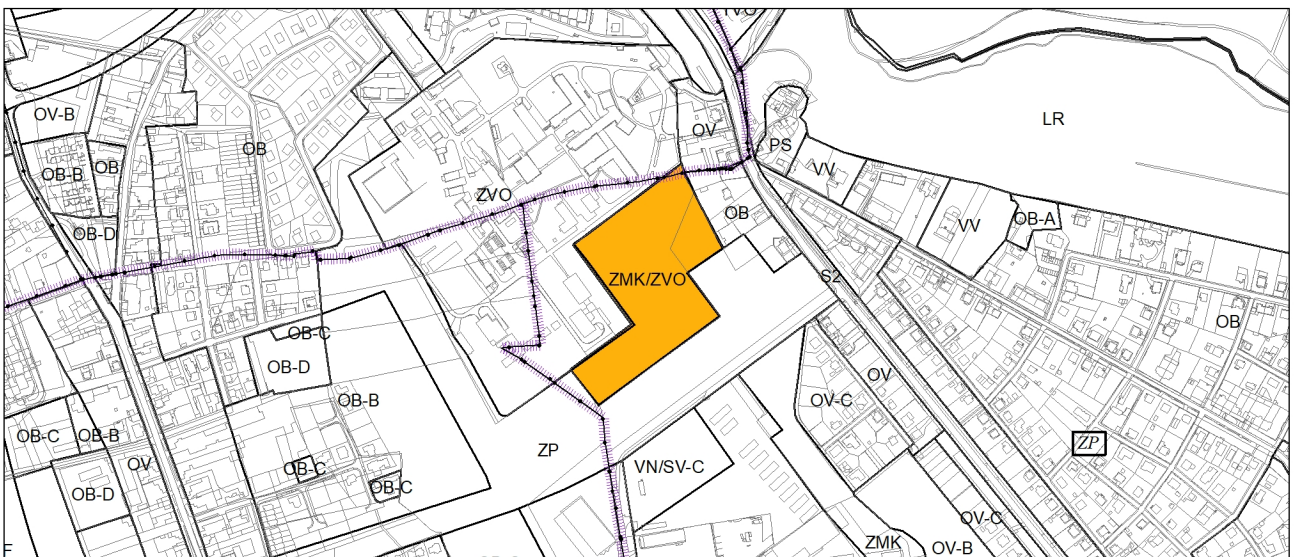


GRAFICKÁ ČÁST ZMĚNY ÚZEMNÍHO PLÁNU



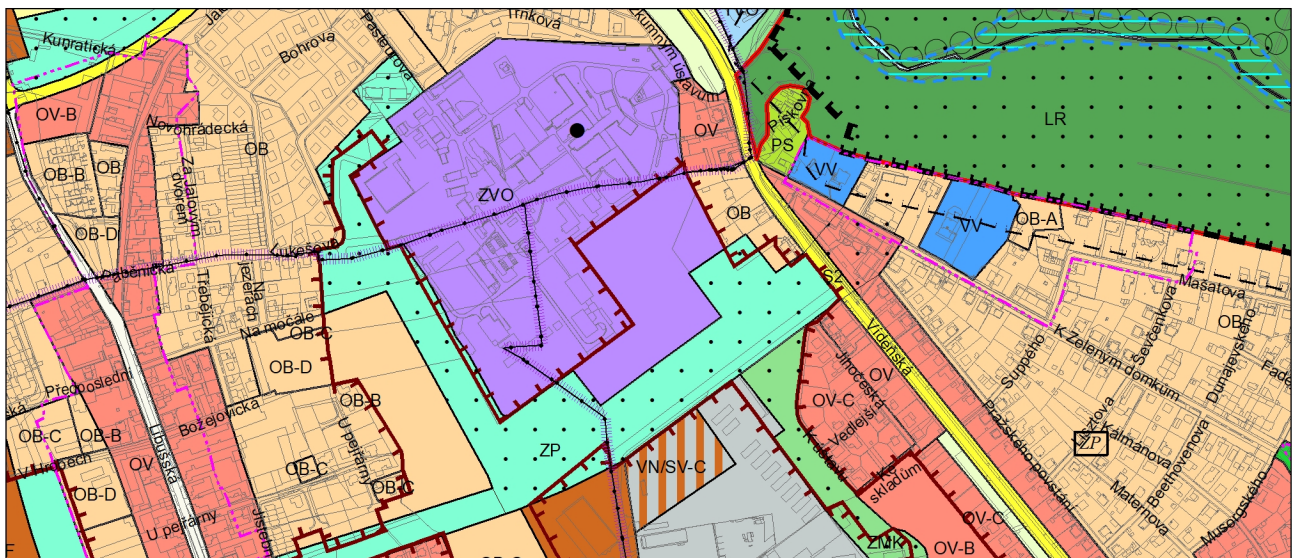
Výkres č. 4 – Plán využití ploch, platný stav k 21. 2. 2023

M 1 : 10 000



Zákras návrhu na pořízení změny schválený usnesením ZHMP č. 39/43 ze dne 8. 9. 2022

M 1 : 10 000



Promítnutí změny do výkresu č. 4 - Plán využití ploch, platný stav k 21. 2. 2023

M 1 : 10 000