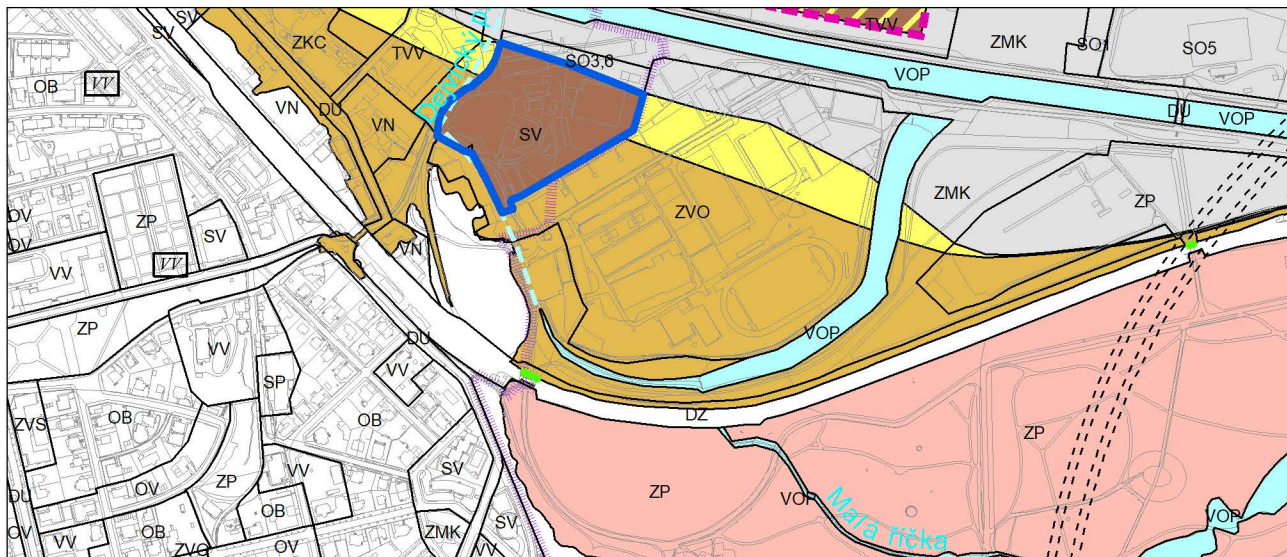
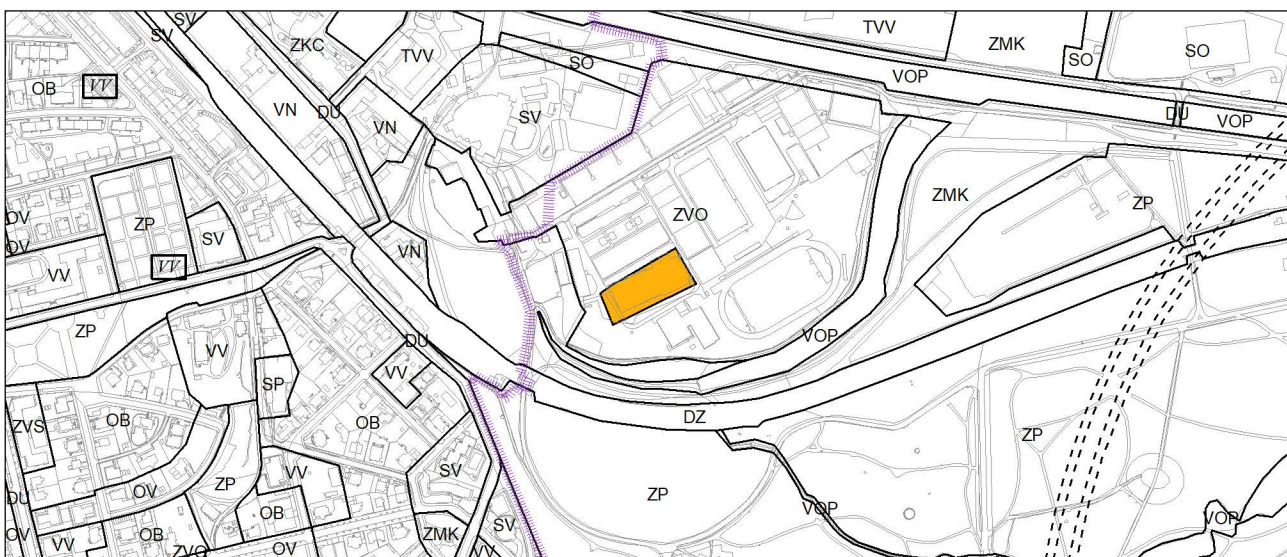


GRAFICKÁ ČÁST ZMĚNY ÚZEMNÍHO PLÁNU



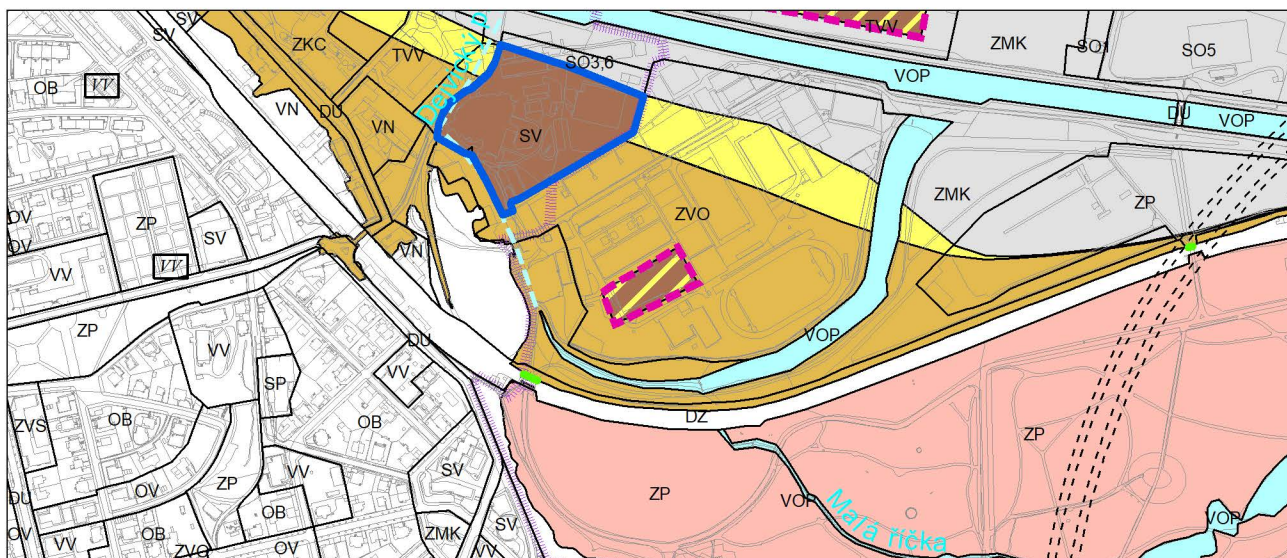
Výkres č. 33 – Kategorizace záplavových území, platný stav k 1. 1. 2019

M 1 : 10 000



Zákras zadání změny schválený usnesením ZHMP č. 8/16 ze dne 20. 6. 2019

M 1 : 10 000



Promítnutí změny do výkresu č. 33 - Kategorizace záplavových území, platný stav k 1. 1. 2019

M 1 : 10 000