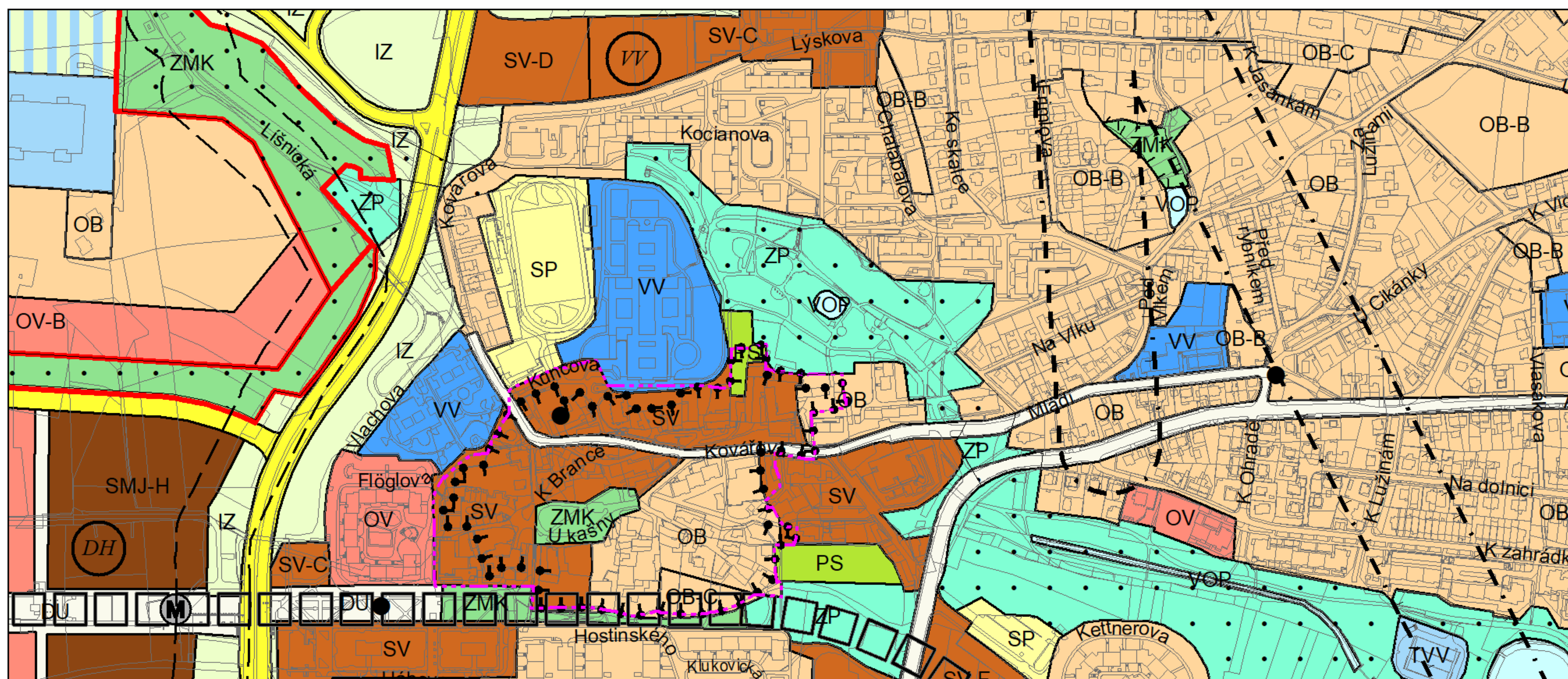
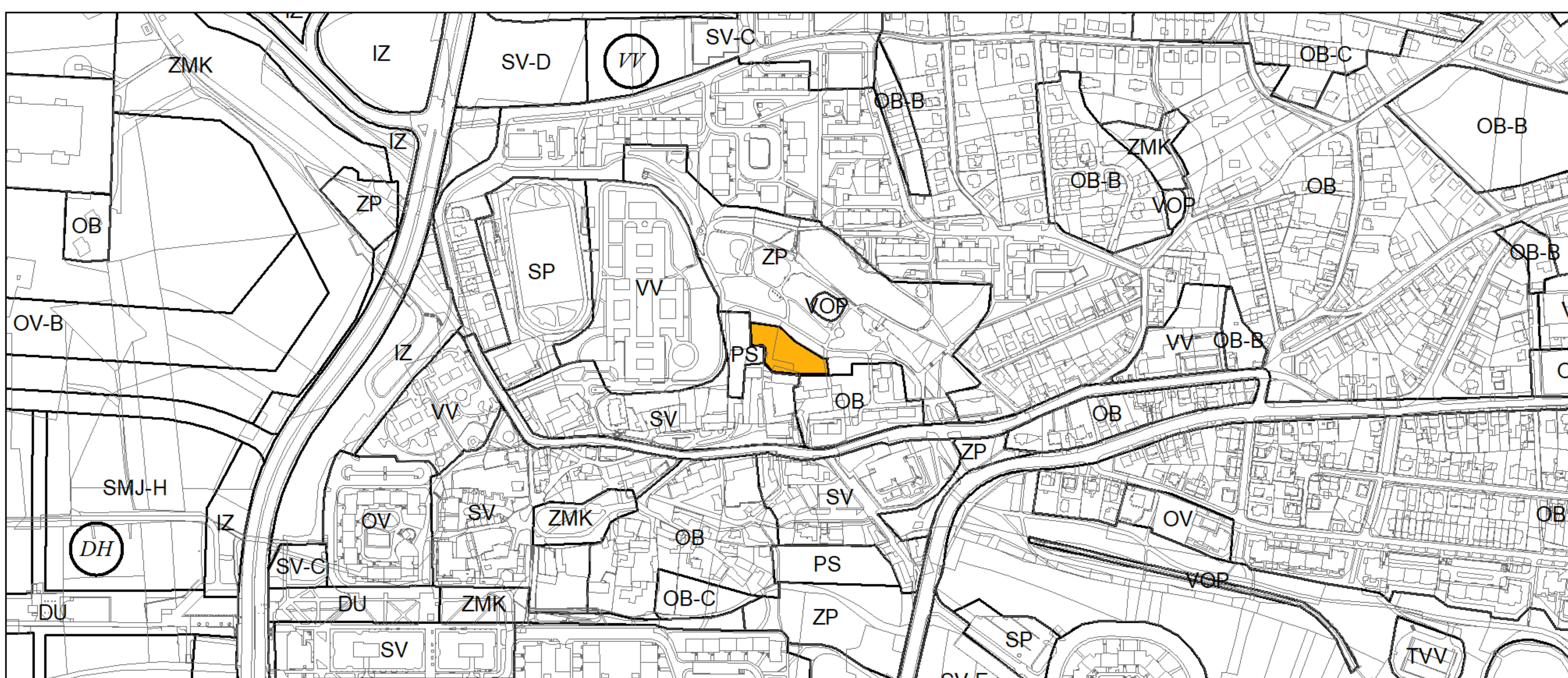


GRAFICKÁ ČÁST ZMĚNY ÚZEMNÍHO PLÁNU



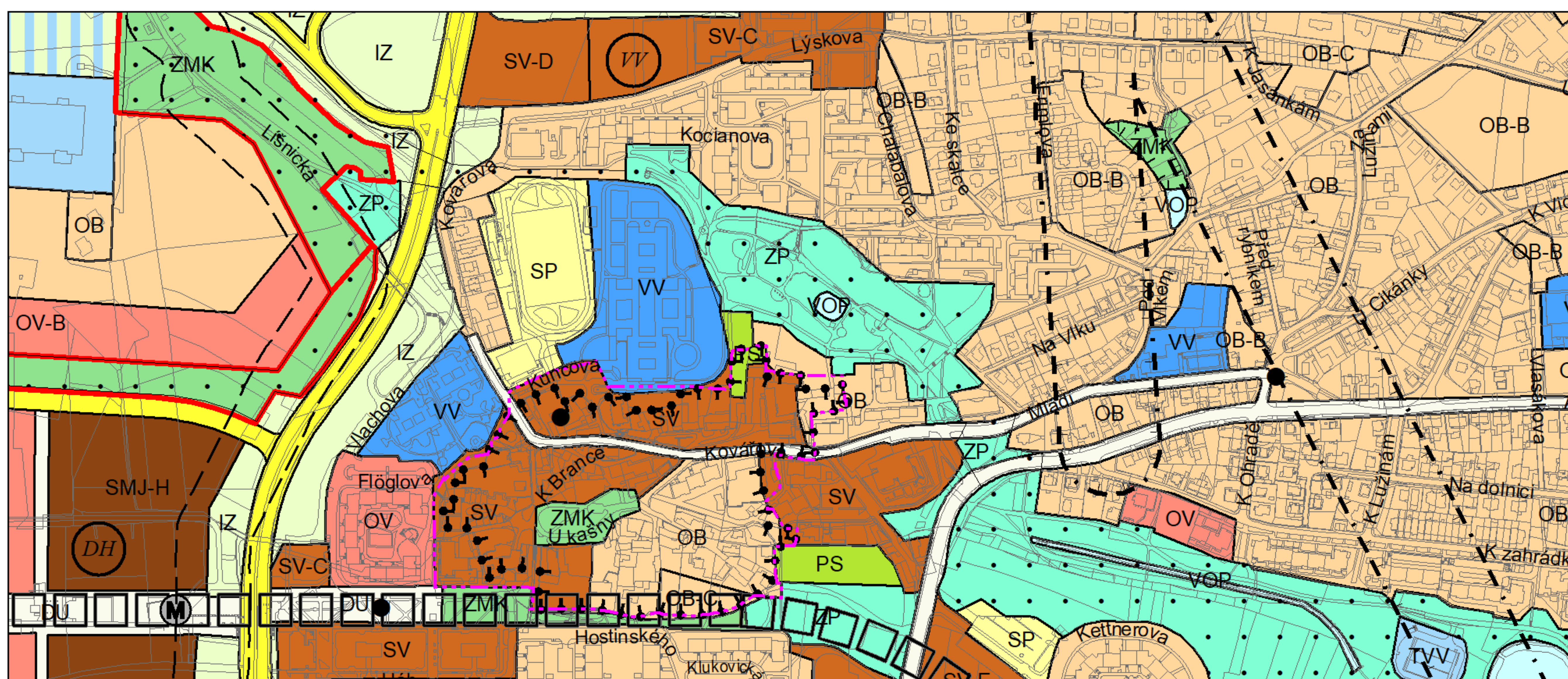
Výkres č. 4 – Plán využití ploch, platný stav k 1. 1. 2019

M 1 : 10 000



Základní návrh na pořízení změny schválený usnesením ZHMP č. 8/16 ze dne 20. 6. 2019

M 1 : 10 000



Promítnutí změny do výkresu č. 4 - Plán využití ploch, platný stav k 1. 1. 2019

M 1 : 10 000