

## **GRAFICKÁ ČÁST ODŮVODNĚNÍ ZMĚNY ÚZEMNÍHO PLÁNU**

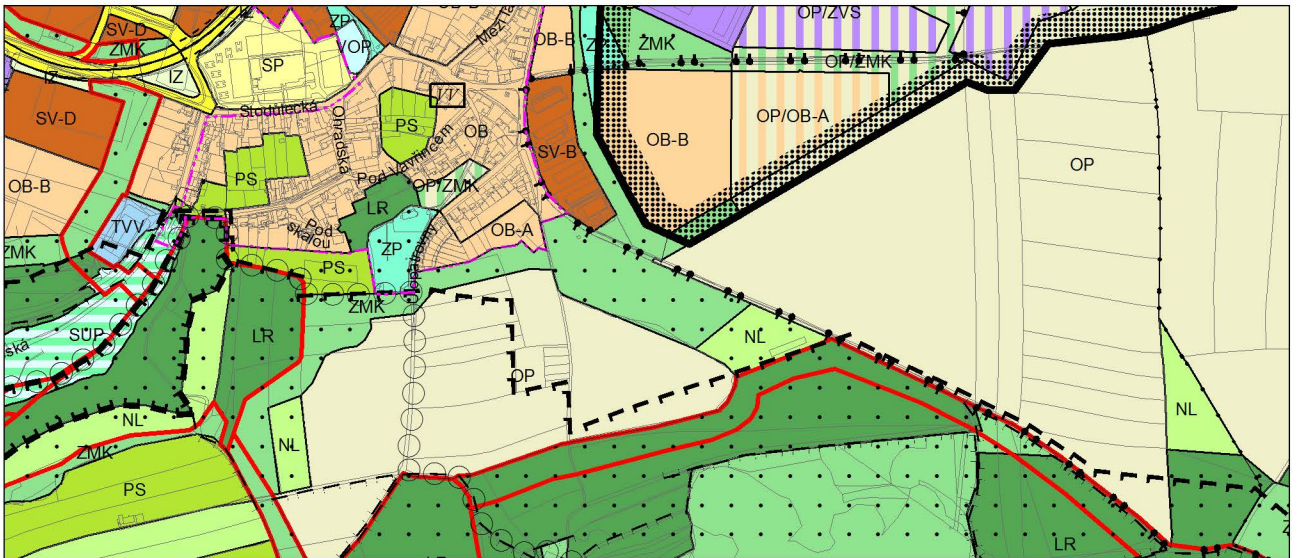
Grafická část odpovídá metodice platného Územního plánu sídelního útvaru hl. m. Prahy, v souladu s § 188 odst. (3) stavebního zákona.

Změna se týká výkresů č.:

- 04 – Plán využití ploch (zároveň koordinální výkres)
- 19 – Územní systém ekologické
- 20 – Výkres předpokládaných záborů ZPF a PUPFL
- 31 – Podrobné členění ploch zeleně

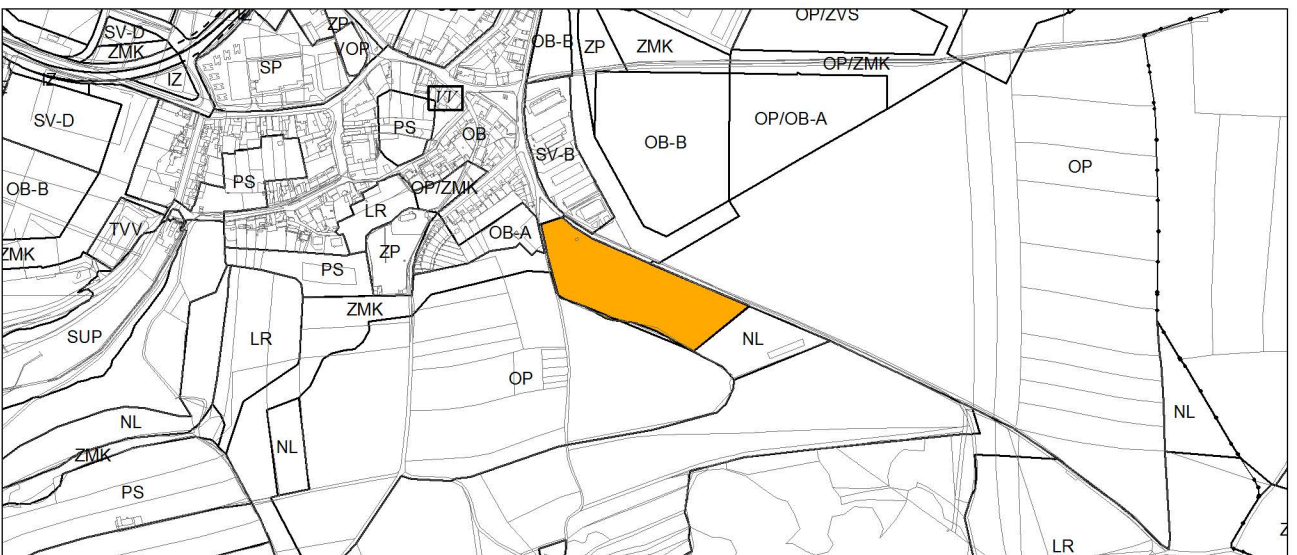
Výkres širších vztahů, dokumentující vazby na území sousedních obcí, popřípadě krajů a států:

- není zpracován, změna neovlivňuje širší vztahy



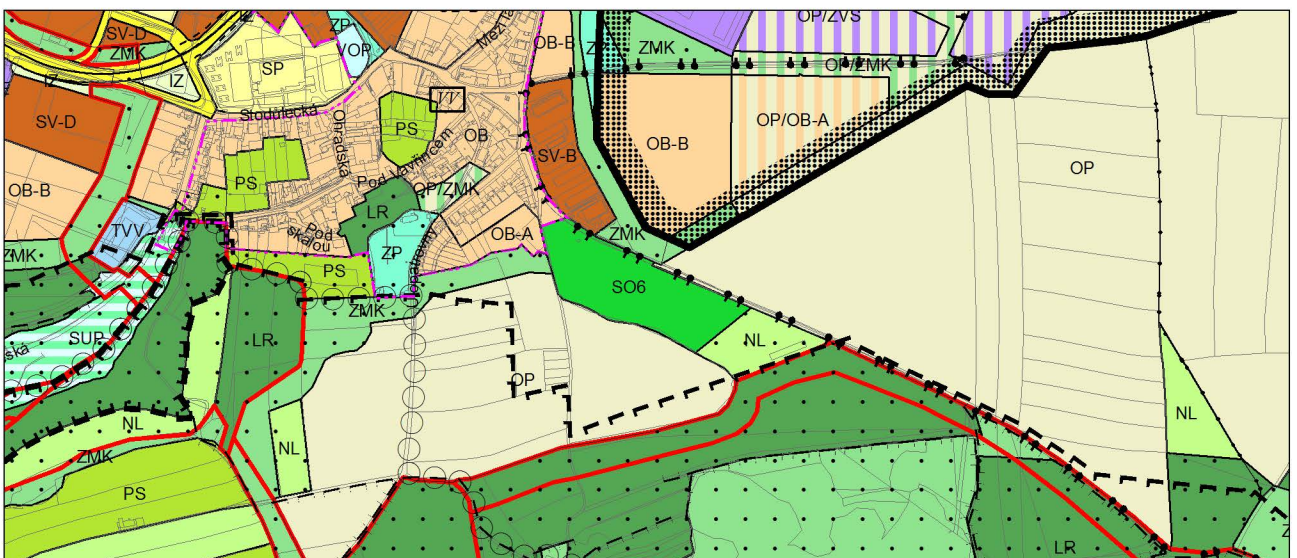
Výkres č. 4 – Plán využití ploch, platný stav k 12. 1. 2016

M 1 : 10 000



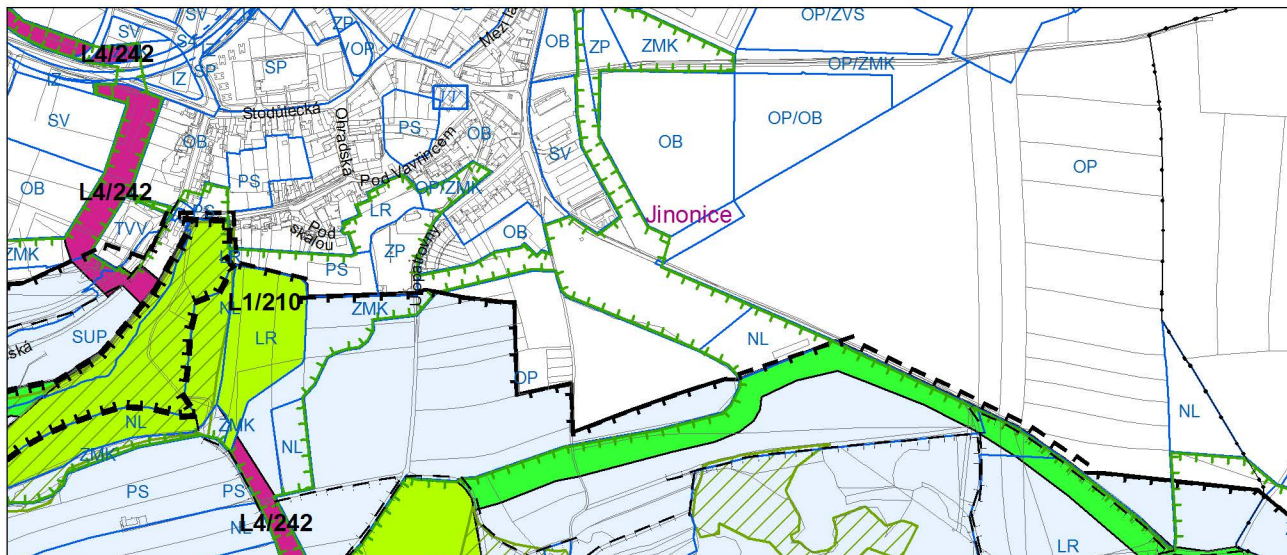
Zákras zadání změny schválený usnesením ZHMP č. 18/28 ze dne 16. 6. 2016

M 1 : 10 000



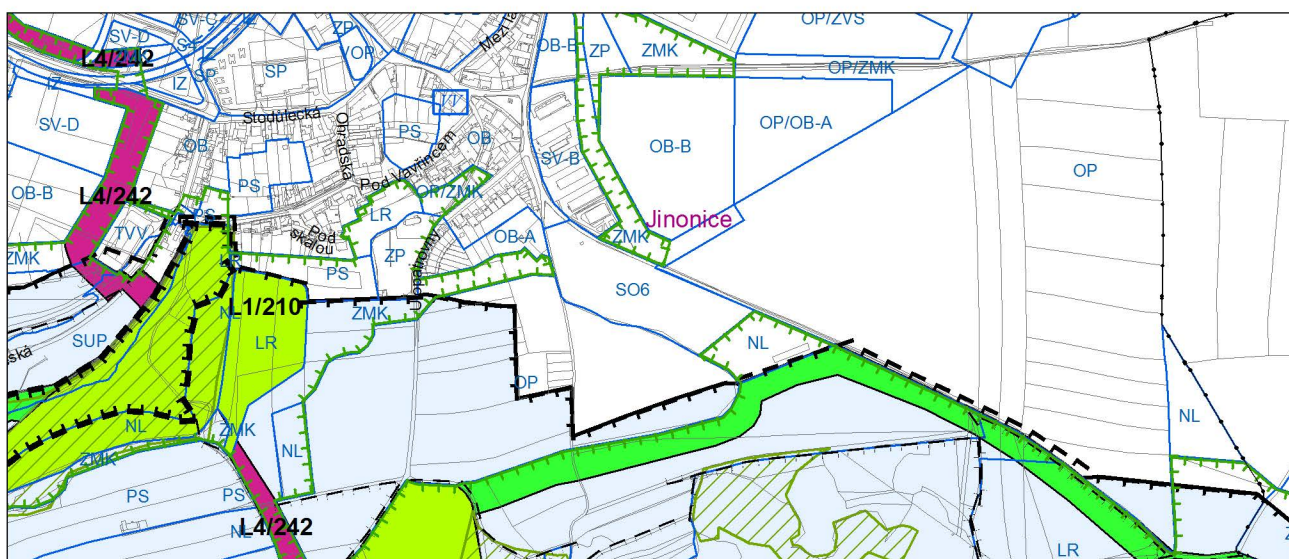
Promítnutí změny do výkresu č. 4 - Plán využití ploch

M 1 : 10 000



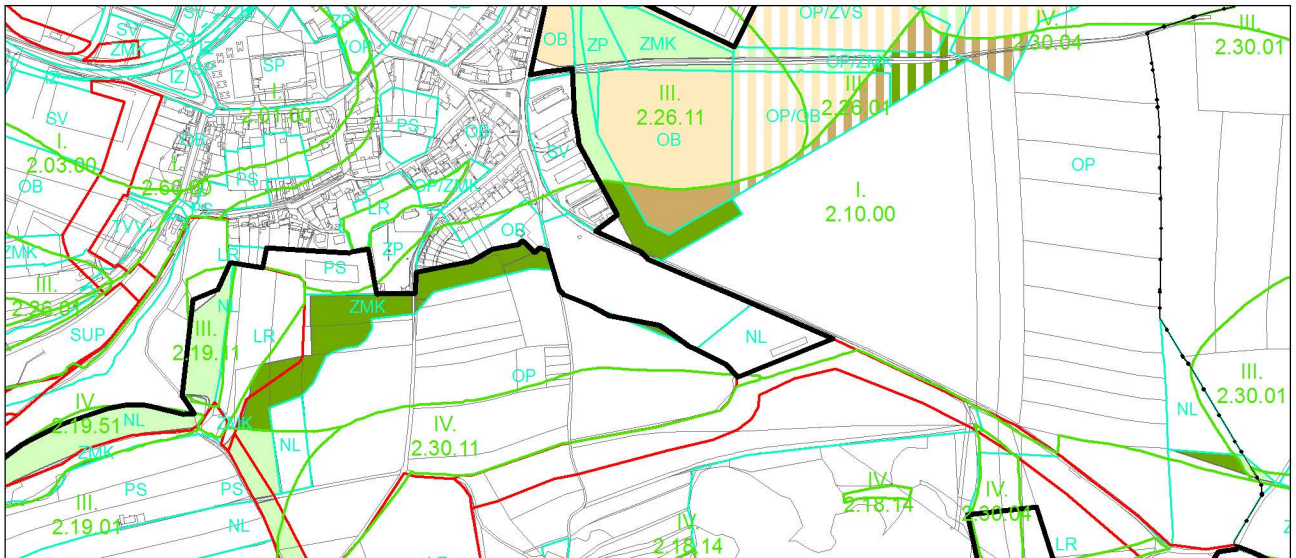
Výkres č. 19 – Územní systém ekologické stability, platný stav k 12. 1. 2016

M 1 : 10 000



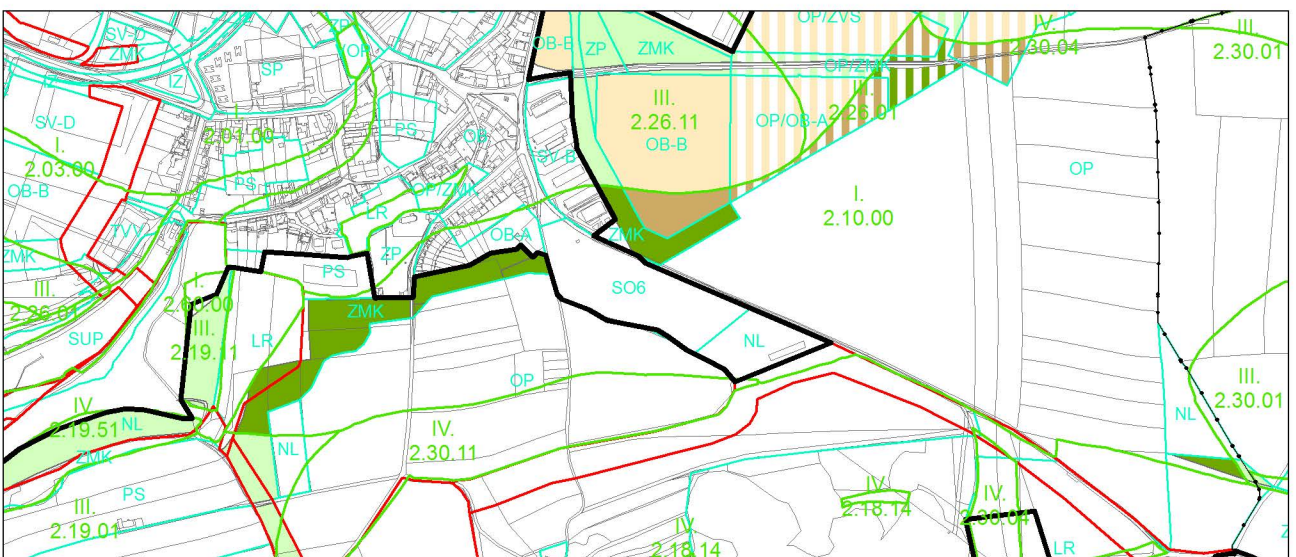
Promítnutí změny do výkresu č. 19 - Územní systém ekologické stability

M 1 : 10 000



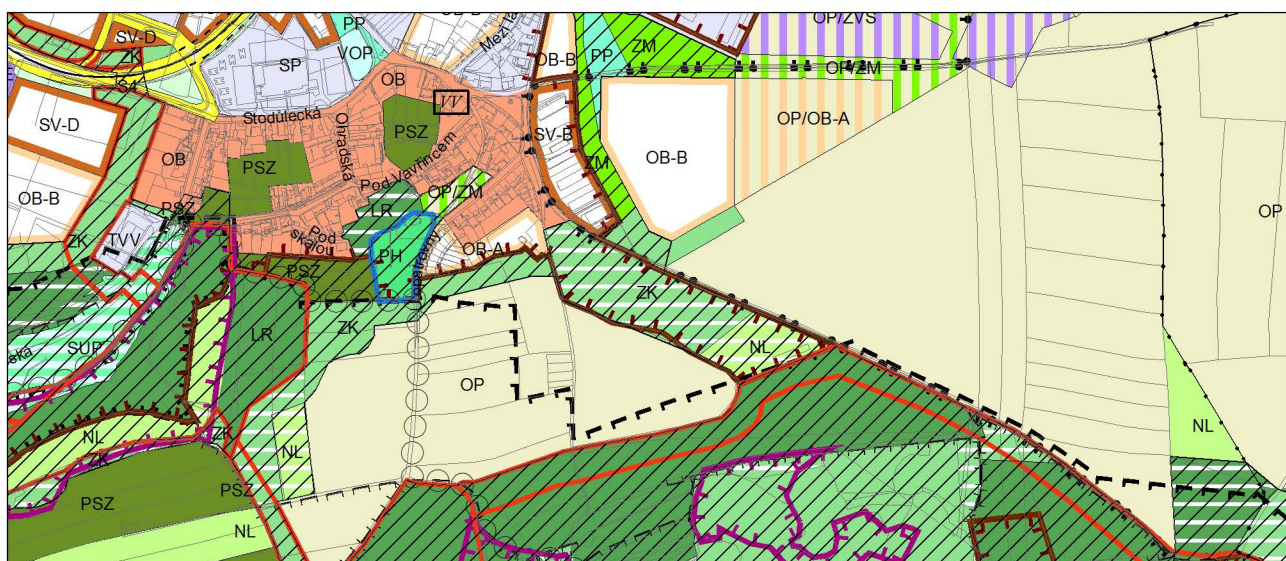
Výkres č. 20 – Vyhodnocení záborů ZPF a PUPFL (LPF), platný stav k 12. 1. 2016

M 1 : 10 000



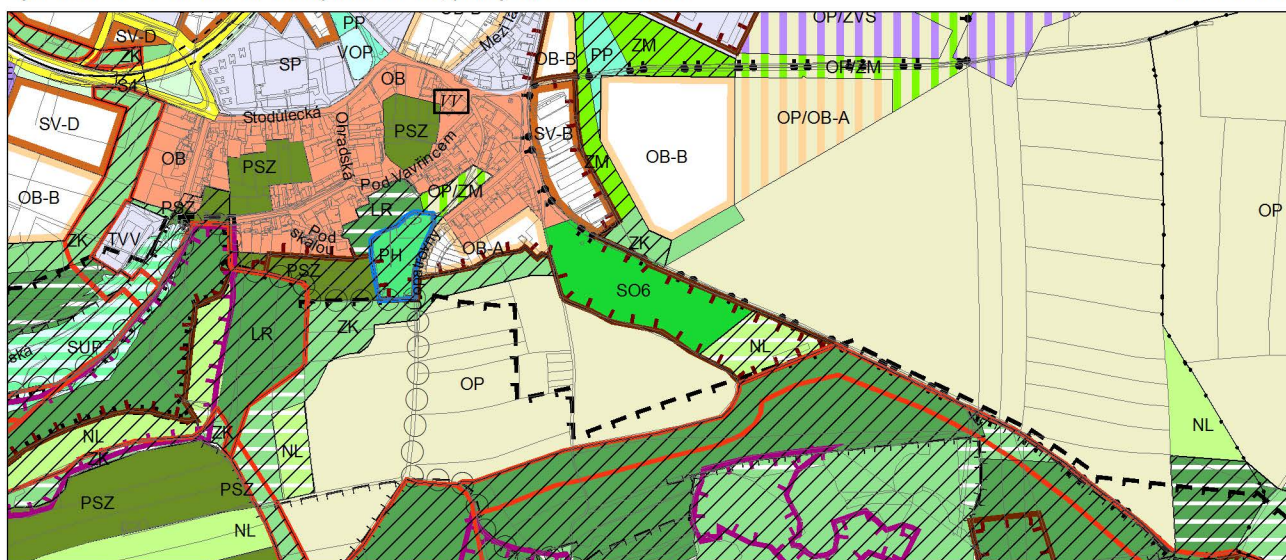
Promítnutí změny do výkresu č. 20 - Vyhodnocení záborů ZPF a PUPFL (LPF)

M 1 : 10 000



Výkres č. 31 – Podrobné členění ploch zeleně, platný stav k 12. 1. 2016

M 1 : 10 000



Promítnutí změny do výkresu č. 31 - Podrobné členění ploch zeleně

M 1 : 10 000