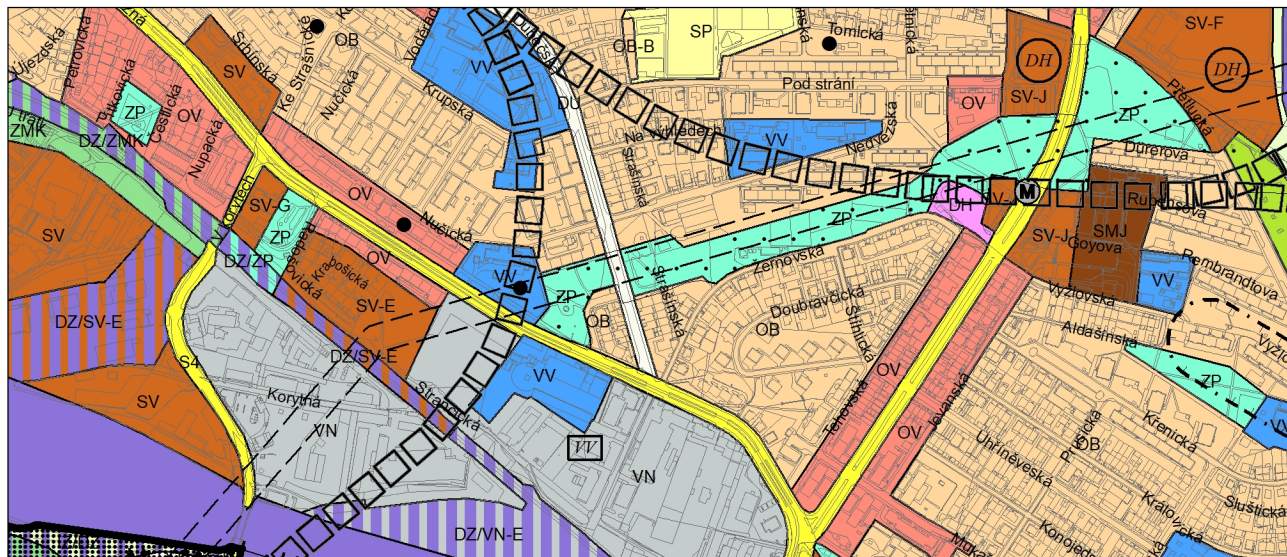
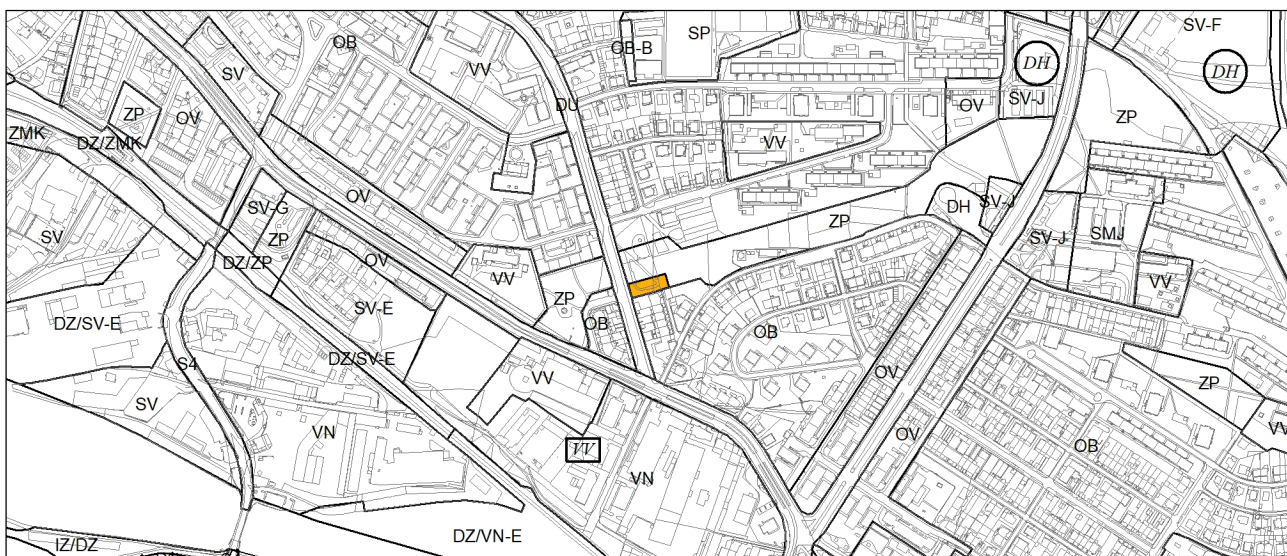


GRAFICKÁ ČÁST ZMĚNY ÚZEMNÍHO PLÁNU



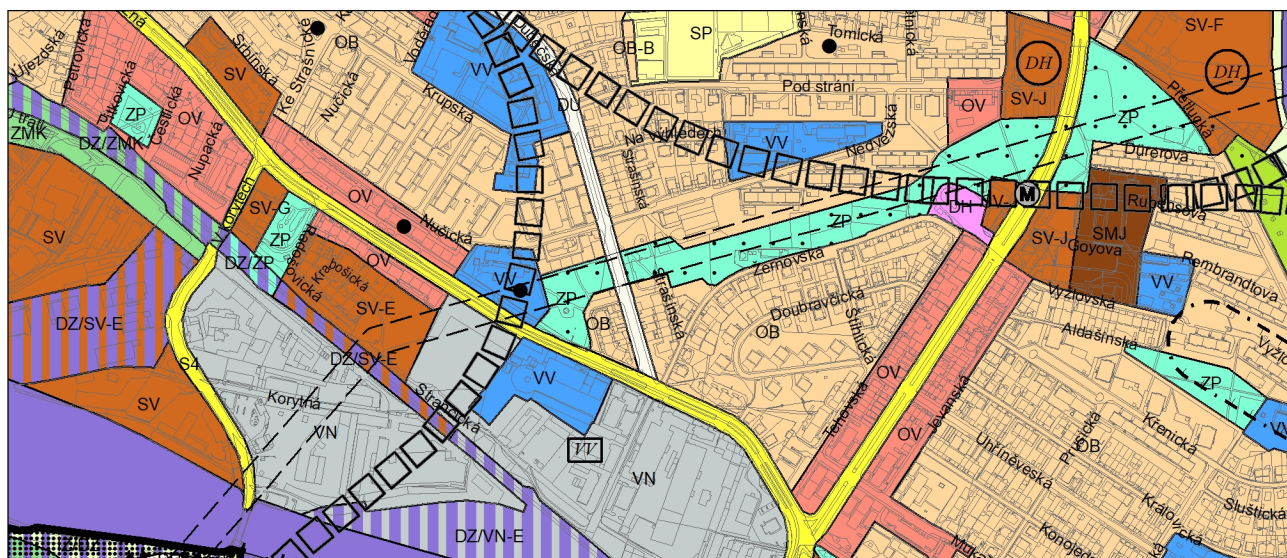
Výkres č. 4 – Plán využití ploch, platný stav k 1. 1. 2020

M 1 : 10 000



Zákes návrhu na pořízení změny schválený usnesením ZHMP č. 9/22 ze dne 19. 9. 2019

M 1 : 10 000



Promítnutí změny do výkresu č. 4 – Plán využití ploch, platný stav k 1. 1. 2020

M 1 : 10 000