ZÁSADY ÚZEMNÍHO ROZVOJE HL. M. PRAHY

ÚPLNÉ ZNĚNÍ

2021

ZÚR hlavní město Praha

PRAHA
PRAGUE
PRAGA
PRAG

číslo paré:

Pořizovatel

Magistrát hlavního města Prahy
Odbor územního rozvoje
Jungmannova 35/29, Praha 1, 110 00
Ředitel: Ing. Martin Čemus

Zpracovatel

Institut plánování a rozvoje hlavního města Prahy
Vyšehradská 57/2077, Praha 2, 128 00
Ředitel: Mgr. Ondřej Boháč

ZÁSADY ÚZEMNÍHO ROZVOJE HL. M. PRAHY

ÚPLNÉ ZNĚNÍ 2021

GRAFICKÁ ČÁST

Datum zpracování: 2021

Obsah grafické části

1.	Výkres uspořádání území hl. m. Prahy	1:100 000
2.	Výkres ploch a koridorů nadmístního významu - dopravní infrastruktura	1:100 000
3.	Výkres ploch a koridorů nadmístního významu - technická infrastruktura	1:100 000
4.	Výkres ploch a koridorů nadmístního významu - ÚSES	1:100 000
5.	Výkres oblastí se shodným krajinným typem	1:100 000
6.	Výkres veřejně prospěšných staveb nadmístního významu	1:100 000
7.	Výkres veřejně prospěšných opatření nadmístního významu	1:100 000

část odůvodnění:

8.	Koordinační výkres	1: 50 000

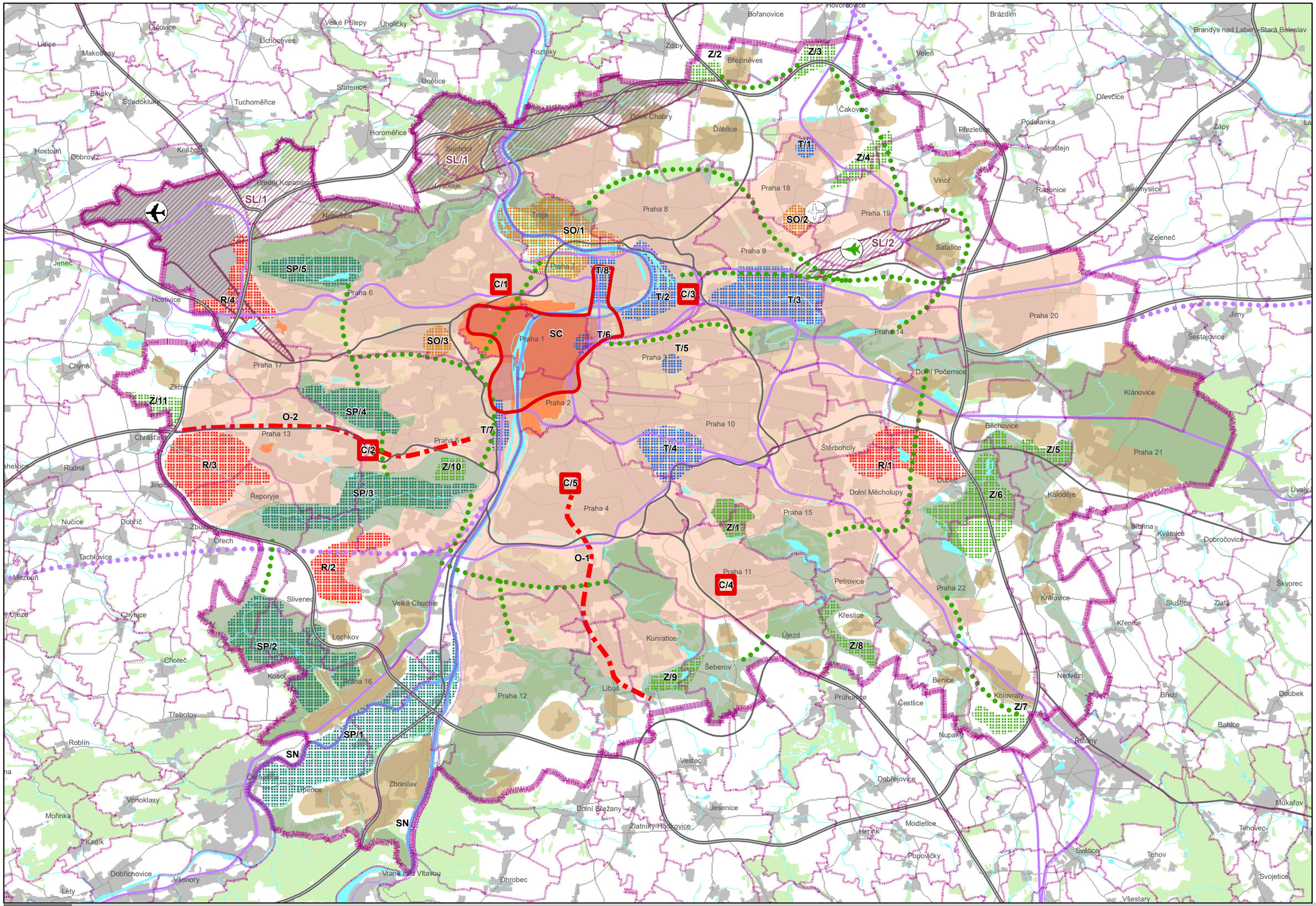

ZÚR hlavní město Praha

1. VÝKRES USPOŘÁDÁNÍ ÚZEMÍ HL. M. PRAHY - ÚPLNÉ ZNĚNÍ, 2021

1:100 000

1. VÝKRES USPOŘÁDÁNÍ ÚZEMÍ HL. M. PRAHY

Legenda

VYBRANÉ JEVY MAPOVÉHO PODKLADU

- Hranice kraje – hl. m. Praha, hranice územních statistických jednotek NUTS 2 a NUTS 3
- Hranice mimopražských obcí a městských částí hl. m. Prahy
- Zástavba
- Významné plochy zeleně
- Vodní plochy a toky
- Památkové rezervace
- Dálnice, rychlostní silnice, Pražský okruh (SOKP)
- Komunikace celoměstského významu
- Ostatní komunikace
- Koridory vysokorychlostní železniční dopravy
- Významné železniční tratě
- Ostatní železniční tratě
- Letiště Praha - Ruzyně (Letiště Václava Havla Praha)
- Letiště Praha - Letňany
- Letiště Praha - Kbely

JEVY ZÚR

Nadmístní rozvojové oblasti:
- R/1 Štěrboholy - Dolní Měcholupy - Dubeč
- R/2 Barrandov - Slivenec
- R/3 Západní město
- R/4 Ruzyně - Drnovská

Nadmístní transformační oblasti:
- T/1 Letňany - Avia
- T/2 Maniny, Dolní Libeň, Invalidovna
- T/3 Vysočany
- T/4 Bohdalec - Slatiny
- T/5 Nákladové nádraží Žižkov
- T/6 Masarykovo nádraží
- T/7 Nádraží Smíchov
- T/8 Holešovice - Bubny - Zátory

Nadmístní rozvojové osy:
- O/1 Osa jih - ve vazbě na trasu D metra
- O/2 Osa Radlice - Západní město - Zličín

Nadmístní specifické oblasti:

SC Oblast stávajícího celoměstského centra

SO Oblast osvětová, vzdělávací a kulturní, rekreačně společenská, sportovní:
- SO/1 Draháň - Troja - Bubeneč
- SO/2 Letňany
- SO/3 Strahov

SP Oblasti, kde se střetávají podmínky ochrany přírody a krajiny s požadavky na rekreaci obyvatel, případně s požadavky na těžbu nerostů:
- SP/1 Soutok Vltavy a Berounky
- SP/2 Radotínské údolí
- SP/3 Prokopské a Dalejské údolí
- SP/4 Vidoule - Cibulka - Motol
- SP/5 Šárka

SL Oblasti zasažené provozem letišť:
- SL/1 Ruzyně
- SL/2 Kbely

SN Údolní niva Vltavy a Berounky

Celoměstské centrum rozšířené

Kompaktní město rozšířené

Významná centra s podílem celoměstských funkcí:
- C/1 Dejvice
- C/2 Nové Butovice
- C/3 Palmovka
- C/4 Opatov
- C/5 Pankrác

Rozvoj osídlení ve vnějším pásmu hl. m. Prahy

Základní směry rozvoje zeleně - zelené klíny

Rozvojové oblasti zeleně:
- Z/1 Trojmezí
- Z/2 Zalesnění u Březiněvsi
- Z/3 Zalesnění u Čakovic
- Z/4 U zlámaného kříže
- Z/5 V panenkách
- Z/6 Lítožnice - Jankov
- Z/7 Zalesnění Kolovraty
- Z/8 Zalesnění u Křeslic
- Z/9 U Kunratické spojky
- Z/10 Dívčí hrady
- Z/11 Za hospodou

Významná propojení zeleně - zelené osy

Pozn.: Závazné jevy dopravní infrastruktury jsou vyjádřené ve výkresu č. 2 Výkres ploch a koridorů nadmístního významu - dopravní infrastruktura

ZÚR HL. M. PRAHY

POŘIZOVATEL: ODBOR ÚZEMNÍHO ROZVOJE MHMP, JUNGMANNOVA 29/35, 111 21 PRAHA 1

PROJEKTANT: INSTITUT PLÁNOVÁNÍ A ROZVOJE HLAVNÍHO MĚSTA PRAHY, VYŠEHRADSKÁ 57, 128 00 PRAHA 2

VÝKRES USPOŘÁDÁNÍ ÚZEMÍ HL. M. PRAHY

DATUM: **2021** MĚŘÍTKO: **1:100 000** ČÍSLO VÝKRESU: **1**

ZÚR hlavní město Praha PRAHA PRAGUE PRAGA PRAG

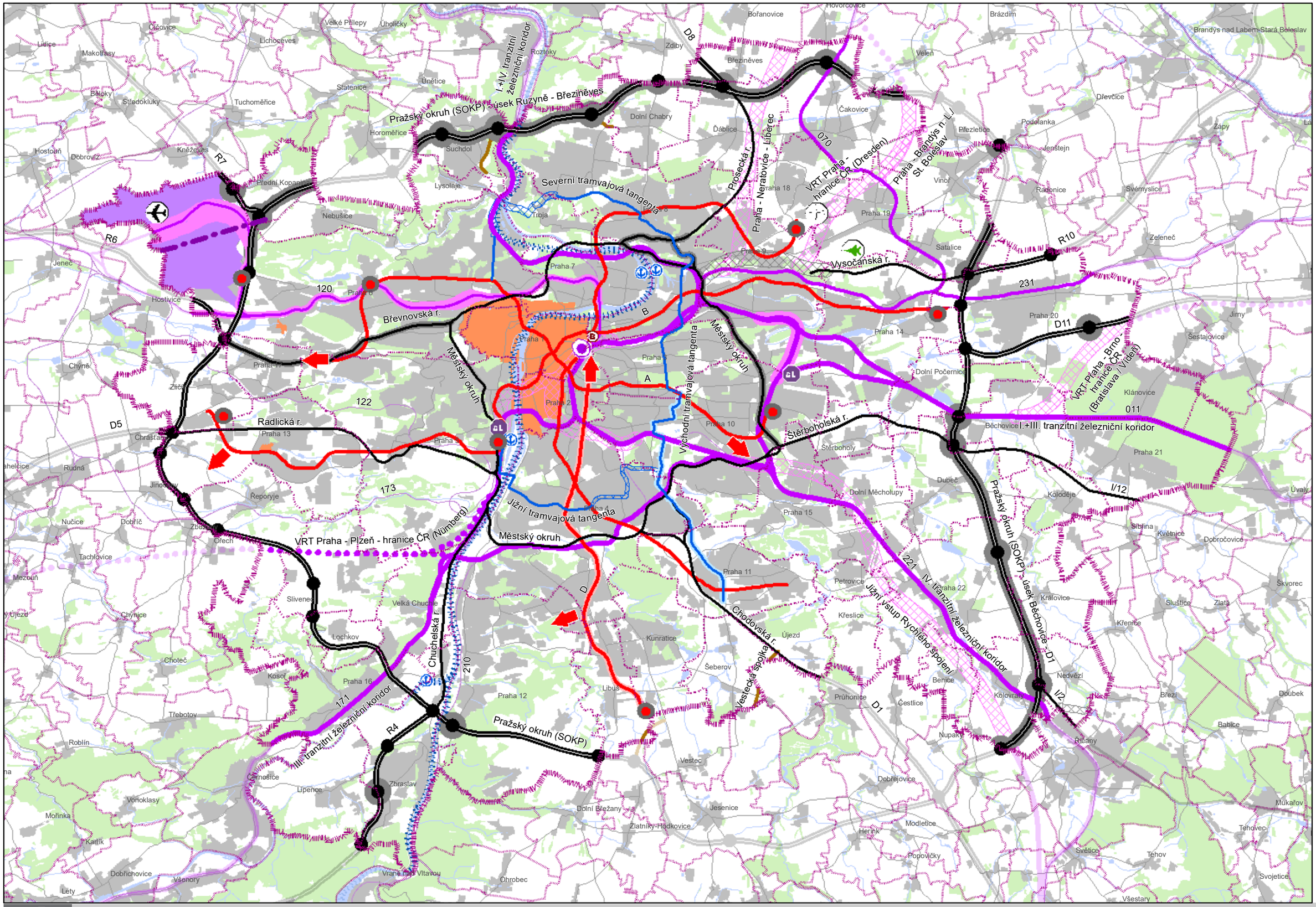

ZÚR hlavní město Praha

2. VÝKRES PLOCH A KORIDORŮ NADMÍSTNÍHO VÝZNAMU - DOPRAVNÍ INFRASTRUKTURA - ÚPLNÉ ZNĚNÍ, 2021

1:100 000

2. VÝKRES PLOCH A KORIDORŮ NADMÍSTNÍHO VÝZNAMU - DOPRAVNÍ INFRASTRUKTURA

Legenda

VYBRANÉ JEVY MAPOVÉHO PODKLADU

- Hranice kraje – hl. m. Praha, hranice územních statistických jednotek NUTS 2 a NUTS 3
- Hranice mimopražských obcí a městských částí hl. m. Prahy
- Zástavba
- Významné plochy zeleně
- Vodní plochy a toky
- Památkové rezervace
- Ostatní komunikace
- Ostatní železniční tratě

JEVY ZÚR

- Koridory dálnic, rychlostních silnic, Pražského okruhu (SOKP)
- Koridory dálnic, rychlostních silnic, Pražského okruhu (SOKP) pro upřesnění v rámci ÚP
- Koridory pozemních komunikací s celoměstským významem
- Koridory pozemních komunikací s celoměstským významem pro upřesnění v rámci ÚP
- Mimoúrovňové křižovatky
- Mimoúrovňové křižovatky pro upřesnění v rámci ÚP
- Koridory územních rezerv pro pozemní komunikace nadřazeného komunikačního systému
- Koridory pozemních komunikací mimo nadřazený komunikační systém
- Koridory vysokorychlostní železniční dopravy
- Koridory konvenční železniční dopravy - tranzitní žel. koridory
- Koridory konvenční železniční dopravy - tranzitní žel. koridory - pro upřesnění v rámci ÚP
- Železniční koridory - síť AGTC, TEN-T
- Železniční koridory celoměstského významu
- Železniční koridory celoměstského významu pro upřesnění v rámci ÚP
- Koridory územních rezerv pro železnici
- Železniční stanice Praha - Hlavní nádraží
- Letiště Praha - Ruzyně (Letiště Václava Havla Praha)
- Osa nové paralelní vzletové a přistávací dráhy (RWY 06R/24L) letiště Praha - Ruzyně (Letiště Václava Havla Praha)
- Letiště Praha - Letňany
- Letiště Praha - Kbely
- Přístav
- Koridor vodní cesty
- Koridory tras metra
- Koridory metra pro upřesnění v rámci ÚP
- Směry rozvoje metra - k prověření v rámci ÚP
- Koridory tramvajové dopravy
- Koridory tramvajové dopravy pro upřesnění v rámci ÚP
- Koridory územních rezerv pro tramvajovou dopravu
- Centrální autobusové nádraží Praha - Florenc
- Celoměstsky významné terminály příměstské bus dopravy - stabilizované
- Lokality pro umístění terminálů city-logistiky pro upřesnění v rámci ÚP

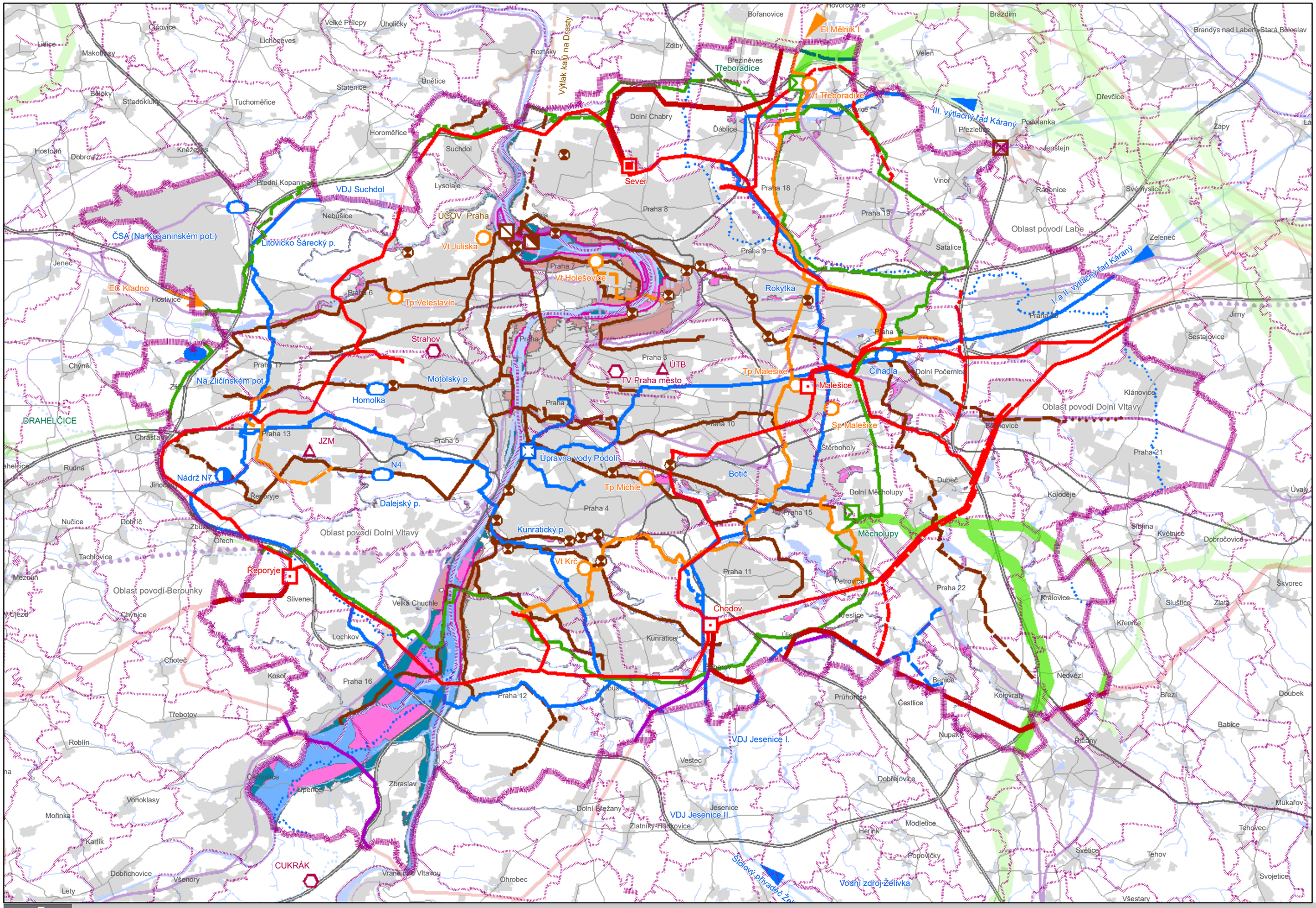

ZÚR hlavní město Praha

3. VÝKRES PLOCH A KORIDORŮ NADMÍSTNÍHO VÝZNAMU - TECHNICKÁ INFRASTRUKTURA - ÚPLNÉ ZNĚNÍ, 2021

1:100 000

3. VÝKRES PLOCH A KORIDORŮ NADMÍSTNÍHO VÝZNAMU - TECHNICKÁ INFRASTRUKTURA

Legenda

VYBRANÉ JEVY MAPOVÉHO PODKLADU

- Hranice kraje – hl. m. Praha, hranice územních statistických jednotek NUTS 2 a NUTS 3
- Hranice mimopražských obcí a městských částí hl. m. Prahy
- Zástavba
- Vodní plochy a toky
- Dálnice, rychlostní silnice, Pražský okruh (SOKP)
- Komunikace s celoměstským významem
- Ostatní komunikace
- Koridory vysokorychlostní železniční dopravy
- Významné železniční tratě
- Ostatní železniční tratě
- Bezpečnostní pásmo VVTL plynovodu - stav
- Ochranné pásmo produktovodu a ropovodu - stav
- Hranice oblastí povodí

JEVY ZÚR

- Vysílací zařízení - stav
- Telefonní ústředna (mezinárodní, tranzitní) - stav
- Vodní nádrž - návrh
- Suchý poldr - stav
- Suchý poldr - návrh
- Transformovna 400 (220) / 110 kV - stav
- Transformovna 400 / 110 kV - návrh
- Přívod tepla z Elektrárny Mělník I - stav
- Varianty napojení levobřežních soustav CZT na kogenerační zdroj - výhled
- Tepelný zdroj - stav
- Regulační stanice VVTL - stav
- Přívodní řad pitné vody - stav
- Zdroj pitné vody - stav
- Podzemní záchytná nádrž - návrh
- ÚČOV - stav
- ÚČOV - návrh rozšíření
- ČOV - stav
- Připojení na stokovou soustavu města - výhled
- Venkovní elektrické vedení ZVN - návrh
- Venkovní elektrické vedení ZVN - stav
- Venkovní elektrické vedení VVN - návrh
- Venkovní elektrické vedení VVN - stav
- Tepelný napaječ - návrh
- Hlavní tepelný napaječ - stav
- Plynovod VTL - návrh
- Plynovod VTL - stav
- Produktovod, ropovod - návrh
- Nadřazený vodovodní řad - stav
- Nadřazený vodovodní řad - návrh
- Výtlak kalů na Drasty - územní rezerva
- Významná stoka, sběrač - územní rezerva
- Významná stoka, sběrač - návrh
- Významná stoka, sběrač - stav
- PPO (stav, návrh) na území hl. m. Prahy
- Kategorie záplavového území na území hl. m. Prahy - aktivní zóna
- Kategorie záplavového území na území hl. m. Prahy - průtočná
- Kategorie záplavového území na území hl. m. Prahy - neprůtočná
- Kategorie záplavového území na území hl. m. Prahy - určená k ochraně, zajišťovaná individuálně
- Kategorie záplavového území na území hl. m. Prahy - určená k ochraně, zajišťovaná městem

Pozn.: Závazné jevy dopravní infrastruktury jsou vyjádřené ve výkresu č. 2 Výkres ploch a koridorů nadmístního významu - dopravní infrastruktura.

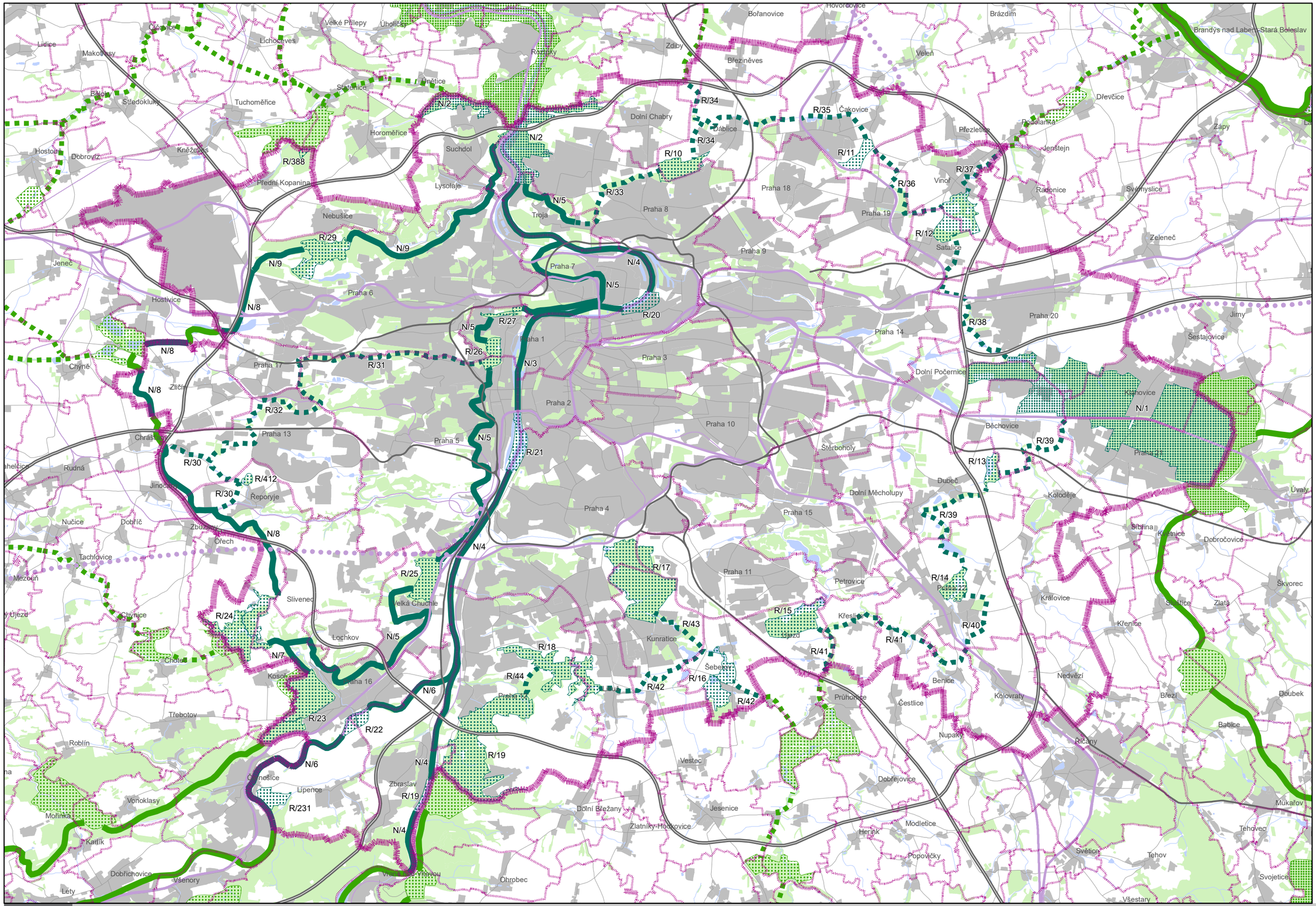
Brandýs nad Labem-Stará Boleslav
Bořanovice
Hovorčovice
Brázdim
Velké Přílepy
Úholičky
Lichoceves
Makotřasy
Lužice
Čáslavice
Rozpoky
Zdiby
Březiněves
Veleň
Dřevčice
Bálek
Středokluky
Tuchoměřice
Statenice
Vinětice
Dolní Chabry
Ďáblice
Čakovice
Přezletice
Podolanka
Zápy
Hostouň
Dobrovíz
Kněževes
Horoměřice
Suchdol
Přední Kopanina
Lysolaje
Troja
Nebušice
Vinoř
Radonice
Svemyslice
Jenštejn
Zeleneč
Satalice
Jeneč
Hostivice
Chýně
Zličín
Chrášťany
Rudná
Jinočany
Řeporyje
Nučice
Dobříč
Zbuzany
Třeboň
Tachlovice
Mezouň
Slivenec
Velká Chuchle
Lochkov
Kunratice
Šeberov
Křeslice
Újezd
Průhonice
Benice
Čestlice
Nupaky
Kolovraty
Nedvězí
Březí
Doubek
Babice
Říčany
Jirny
Šestajovice
Dolní Počernice
Běchovice
Štěrboholy
Dolní Měcholupy
Dubeč
Kolodějе
Úvaly
Šibřina
Kostelec
Dobročovice
Škvorec
Zlatá
Křenice
Královice
Petrovice
Pitkovice
Vestec
Dobřejovice
Jesenice
Dolní Břežany
Zlatníky-Hlubočepy
Modřice
Henlink
Popovičky
Světice
Tehov
Tehovec
Mukařov
Svojetice
Všestary
Ohrobec
Roblín
Třebotov
Kosoř
Čakovice
Lipence
Zbraslav
Vonoklasy
Mořinka
Karlík
Dobřichovice
Všenory
Lety
Řevnice
Vráž
Horní Počernice
Kyje
Hostivice
Nebušice
Troja
Lysolaje
Suchdol
Dolní Chabry
Ďáblice
Kunratice
Šeberov
Křeslice
Vinoř
Satalice
Zbraslav
Lipence
Vonoklasy
Mořinka
Karlík
Dobřichovice
Všenory
Lety
Řevnice
Vráž
Horní Počernice
Kyje
Ohrobec
Vestec
Dolní Břežany
Zlatníky-Hlubočepy
Jesenice
Dobřejovice
Modřice
Henlink
Popovičky
Benice
Průhonice
Čestlice
Nupaky
Kolovraty
Nedvězí
Březí
Doubek
Babice
Říčany
Mukařov
Tehovec
Tehov
Světice
Svojetice
Všestary
Úvaly
Kostelec
Dobročovice
Škvorec
Zlatá
Křenice
Královice
Šibřina
Dubeč
Kolodějе
Dolní Měcholupy
Štěrboholy
Běchovice
Dolní Počernice
Jirny
Šestajovice
Dřevčice
Přezletice
Podolanka
Jenštejn
Radonice
Svemyslice
Zeleneč
Zápy
Veleň
Brázdim
Bořanovice
Hovorčovice
Brandýs nad Labem-Stará Boleslav
Zdiby
Březiněves
Rozpoky
Čakovice
Ďáblice
Troja
Nebušice
Lysolaje
Suchdol
Horoměřice
Přední Kopanina
Tuchoměřice
Středokluky
Bálek
Statenice
Vinětice
Lichoceves
Velké Přílepy
Úholičky
Čáslavice
Makotřasy
Lužice
Hostouň
Dobrovíz
Kněževes
Jeneč
Hostivice
Chýně
Zličín
Chrášťany
Rudná
Jinočany
Řeporyje
Nučice
Dobříč
Zbuzany
Třeboň
Tachlovice
Mezouň
Slivenec
Velká Chuchle
Lochkov
Kunratice
Šeberov
Křeslice
Újezd
Průhonice
Ben

4. VÝKRES PLOCH A KORIDORŮ NADMÍSTNÍHO VÝZNAMU - ÚSES

Legenda

VYBRANÉ JEVY MAPOVÉHO PODKLADU

- Hranice kraje – hl. m. Praha, hranice územních statistických jednotek NUTS 2 a NUTS 3
- Hranice mimopražských obcí a městských částí hl. m. Prahy
- Zástavba
- Významné plochy zeleně
- Vodní plochy a toky
- Dálnice, rychlostní silnice, Pražský okruh (SOKP)
- Komunikace s celoměstským významem
- Ostatní komunikace
- Koridory vysokorychlostní železniční dopravy (VRT)
- Významné železniční tratě
- Ostatní železniční tratě
- Nadregionální biokoridor mimo území hl. m. Prahy
- Regionální biokoridor mimo území hl. m. Prahy
- Nadregionální biocentrum mimo území hl. m. Prahy
- Regionální biocentrum mimo území hl. m. Prahy

JEVY ZÚR

- Nadregionální biokoridor na území hl. m. Prahy
- Regionální biokoridor na území hl. m. Prahy
- Nadregionální biocentrum na území hl. m. Prahy
- Regionální biocentrum na území hl. m. Prahy
- R/45 Kód územního systému ekologické stability

Pozn.: Závazné jevy dopravní infrastruktury jsou vyjádřené ve výkresu č. 2 Výkres ploch a koridorů nadmístního významu - dopravní infrastruktura.

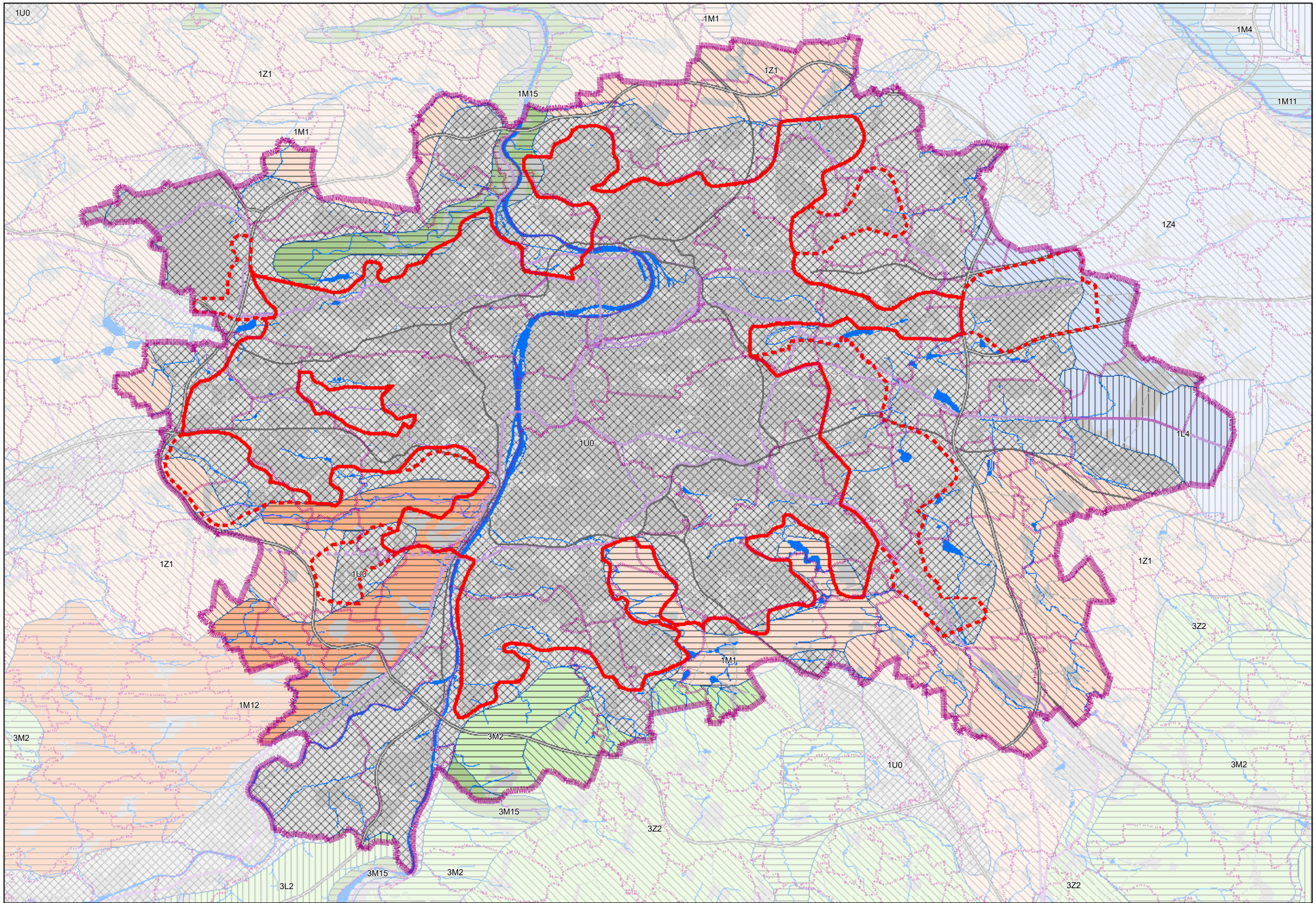

ZÚR hlavní město Praha

5. VÝKRES OBLASTÍ SE SHODNÝM KRAJINNÝM TYPEM - ÚPLNÉ ZNĚNÍ. 2021

1:100 000

5. VÝKRES OBLASTÍ SE SHODNÝM KRAJINNÝM TYPEM

Legenda

Podle mapy krajinných typů ČR (J. Löw, M. Culek, P. Hartl, J. Novák, 2005) zpracované v rámci projektu MŽP ČR - VaV/640/1/03

VYBRANÉ JEVY MAPOVÉHO PODKLADU

- Hranice kraje – hl. m. Praha, hranice územních statistických jednotek NUTS 2 a NUTS 3
- Hranice mimopražských obcí a městských částí hl. m. Prahy
- Zástavba
- Vodní plochy a toky
- Dálnice, rychlostní silnice, Pražský okruh (SOKP)
- Komunikace celoměstského významu
- Ostatní komunikace
- Koridory vysokorychlostní železniční dopravy
- Významné železniční tratě
- Ostatní železniční tratě
- Kompaktní město stávající
- Kompaktní město rozšířené

KRAJINNÉ TYPY

Krajiny dle využití

- Lesní krajiny
- Lesozemědělské krajiny
- Zemědělské krajiny
- Urbanizované krajiny

Krajiny dle reliefu

- Krajiny bez vylišeného reliéfu
- Krajiny plošin a pahorkatin
- Krajiny vrchovin Hercynica
- Krajiny rovin
- Krajiny širokých říčních niv
- Krasové krajiny
- Krajiny zaříznutých údolí
- 3L2 Kód krajiného typu

Pozn.: Závazné jevy dopravní infrastruktury jsou vyjádřené ve výkresu č. 2 Výkres ploch a koridorů nadmístního významu - dopravní infrastruktura

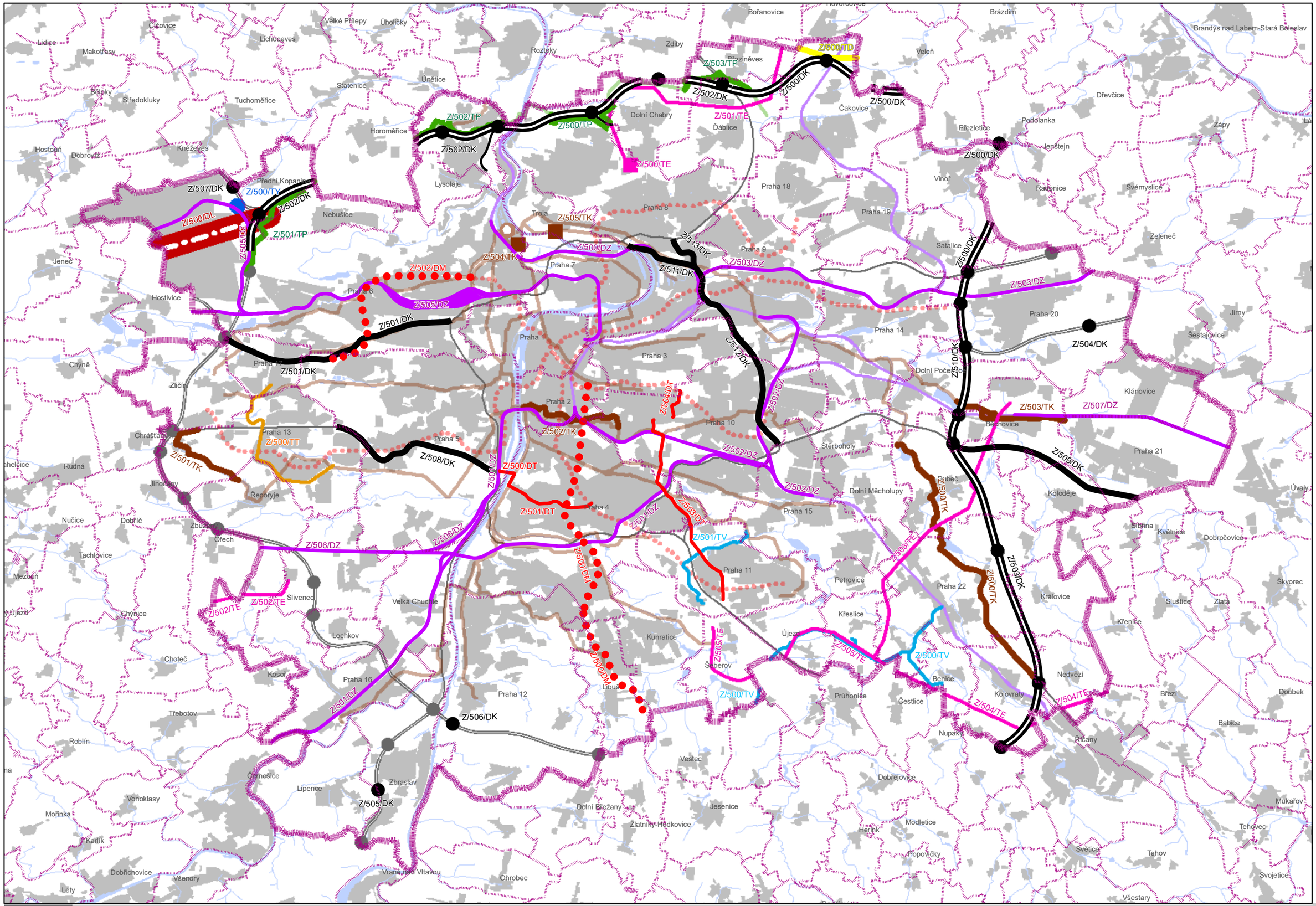

ZÚR hlavní město Praha

6. VÝKRES VEŘEJNĚ PROSPĚŠNÝCH STAVEB NADMÍSTNÍHO VÝZNAMU - ÚPLNÉ ZNĚNÍ, 2021

1:100 000

6. VÝKRES VEŘEJNĚ PROSPĚŠNÝCH STAVEB NADMÍSTNÍHO VÝZNAMU

Legenda

VYBRANÉ JEVY MAPOVÉHO PODKLADU

- Hranice kraje – hl. m. Praha, hranice územních statistických jednotek NUTS 2 a NUTS 3
- Hranice mimopražských obcí a městských částí hl. m. Prahy
- Zástavba
- Vodní plochy a toky
- Ústřední čistírna odpadních vod
- Nadřazený sběrač - stav
- VTL plynovod - stav
- Koridory tras metra - stav
- Železniční trať - stav
- Dálnice, rychlostní silnice, Pražský okruh (SOKP) na území hl. m. Prahy
- Ostatní komunikace s celoměstským významem na území hl. m. Prahy

JEVY ZÚR

- Suchý poldr
- Záchytná nádrž
- Transformovna 400 / 110 kV
- Venkovní elektrické vedení ZVN, VVN
- VTL - Plynovod - přeložka
- Produktovod, ropovod
- Prodloužení nadřazeného kanalizačního sběrače
- Tepelný napáječ
- Nadřazený vodovodní řad
- Ostatní komunikace celoměstského významu na území hl. m. Prahy
- Dálnice, rychlostní silnice, Pražský okruh (SOKP) na území hl. m. Prahy včetně mimoúrovňových křižovatek a přivaděčů zahrnutých jako součást staveb Pražského okruhu (SOKP)
- Mimoúrovňové křižovatky
- Nová paralelní vzletová a přistávací dráha (RWY 06R/24L) letiště Praha - Ruzyně (Letiště Václava Havla Praha)
- Koridory tras metra
- Tramvajové tratě
- Železniční trať

Pozn.: Závazné jevy dopravní infrastruktury jsou vyjádřené ve výkresu č. 2 Výkres ploch a koridorů nadmístního významu - dopravní infrastruktura.

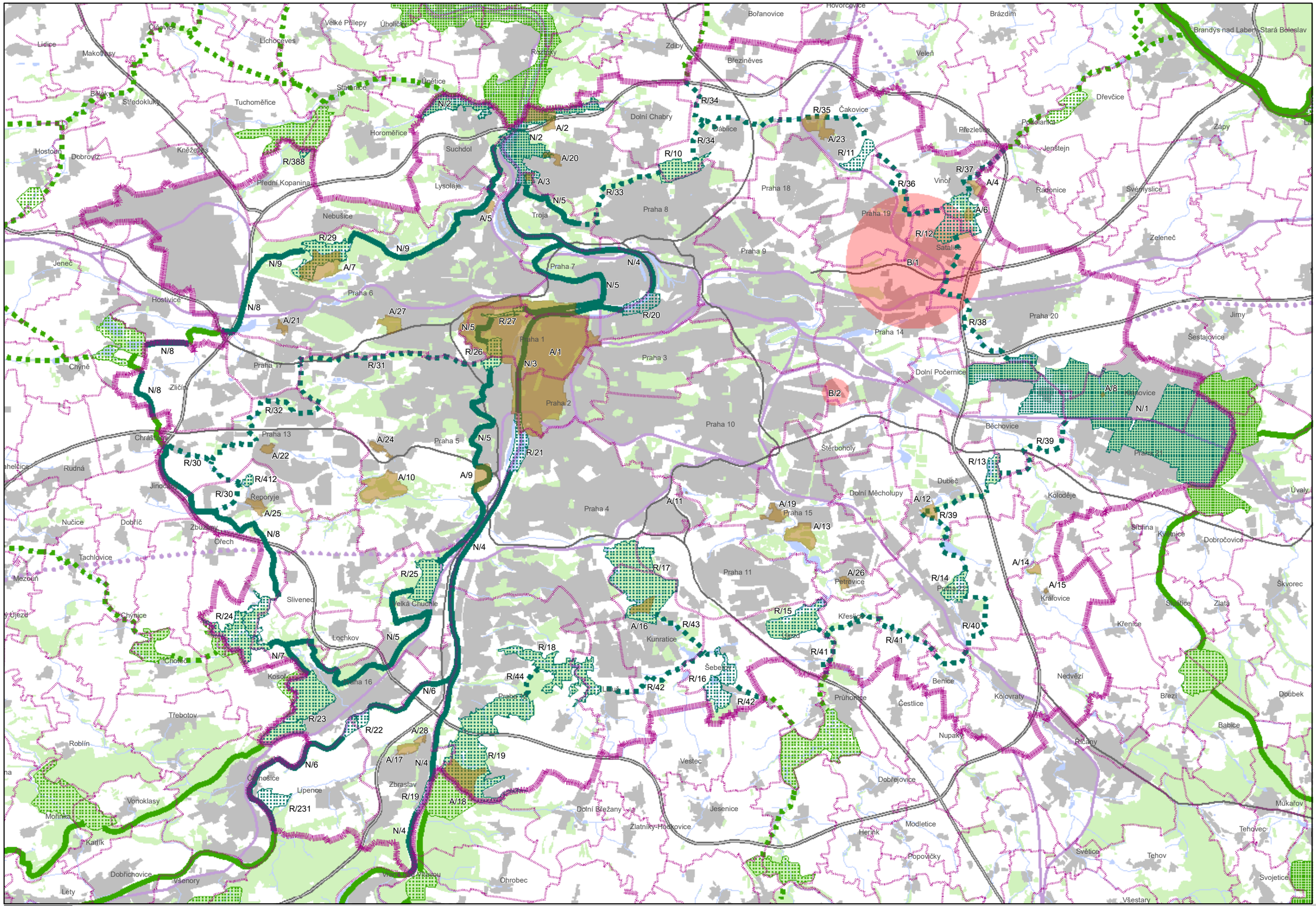

ZÚR hlavní město Praha

7. VÝKRES VEŘEJNĚ PROSPĚŠNÝCH OPATŘENÍ NADMÍSTNÍHO VÝZNAMU - ÚPLNÉ ZNĚNÍ, 2021

1:100 000

7. VÝKRES VEŘEJNĚ PROSPĚŠNÝCH OPATŘENÍ NADMÍSTNÍHO VÝZNAMU

Legenda

VYBRANÉ JEVY MAPOVÉHO PODKLADU

- Hranice kraje – hl. m. Praha, hranice územních statistických jednotek NUTS 2 a NUTS 3
- Hranice mimopražských obcí a městských částí hl. m. Prahy
- Zástavba
- Významné plochy zeleně
- Vodní plochy a toky
- Dálnice, rychlostní silnice, Pražský okruh (SOKP)
- Komunikace s celoměstským významem
- Koridory vysokorychlostní železniční dopravy
- Významné železniční tratě

JEVY ZÚR

- A/7 – Území k zajištění ochrany archeologického dědictví
- N/5 – Nadregionální biokoridor na území hl. m. Prahy
- R/41 – Regionální biokoridor na území hl. m. Prahy
- N/1 – Nadregionální biocentrum na území hl. m. Prahy
- R/15 – Regionální biocentrum na území hl. m. Prahy
- B/2 – Zóna havarijního plánování

Pozn.: Závazné jevy dopravní infrastruktury jsou vyjádřené ve výkresu č. 2 Výkres ploch a koridorů nadmístního významu - dopravní infrastruktura.

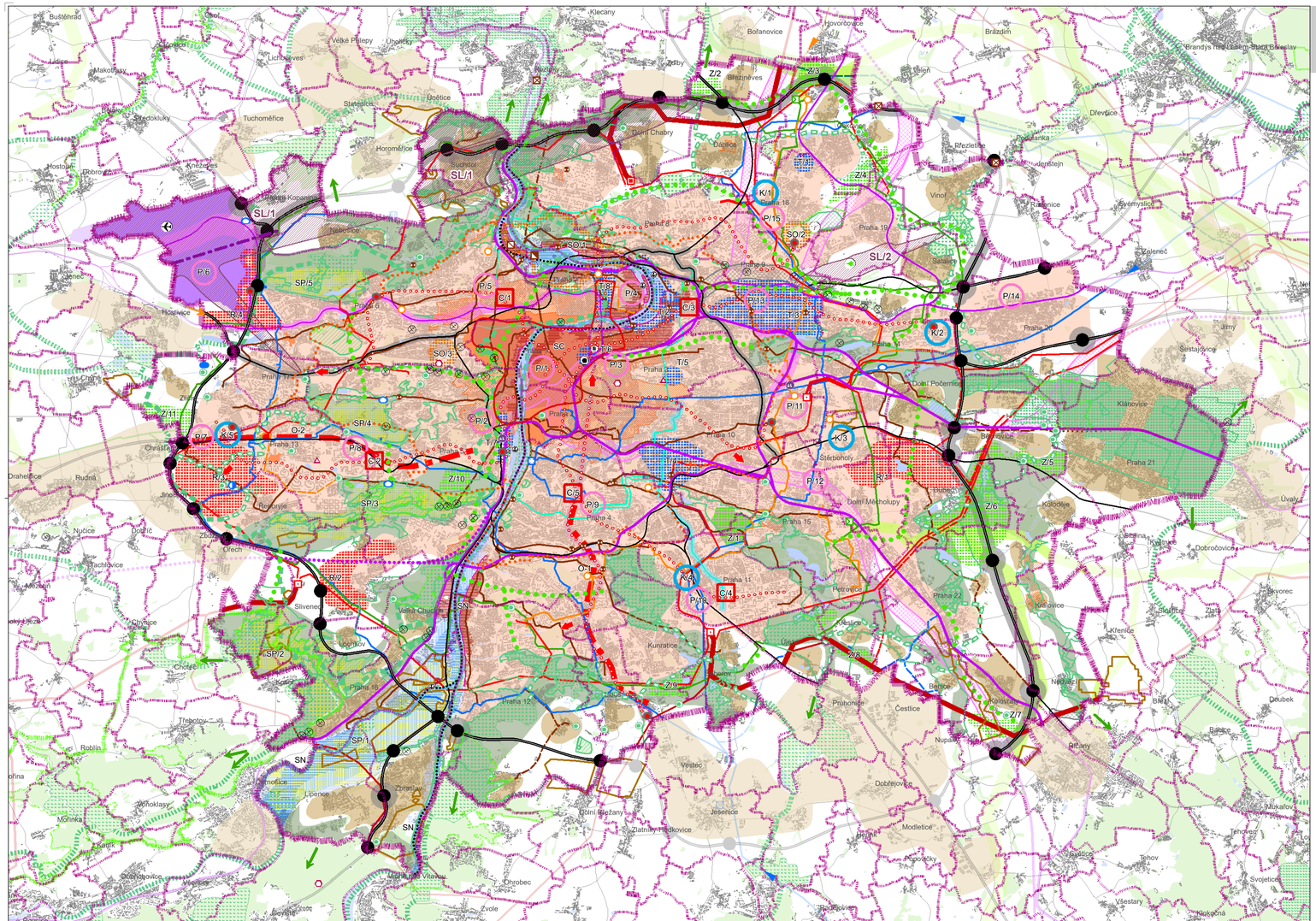

O1. KOORDINAČNÍ VÝKRES

Legenda

- Hranice kraje – hl. m. Praha, hranice územních statistických jednotek NUTS 2 a NUTS 3
- Hranice mimopražských obcí a městských částí hl. m. Prahy
- Zástavba
- Významné plochy zeleně
- Vodní plochy a toky
- Památkové rezervace
- Ostatní komunikace
- Ostatní železniční tratě
- Oblast soustředěných pracovních příležitostí
- Oblast soustředěného nákupu - velkokapacitní nákupní centra
- Ochranné pásmo Památkové rezervace v hl. m. Praze
- Památkové zóny vyhlášené
- Předpokládaná významná propojení zeleně do regionu
- Oblasti s probíhajícím intenzivním rozvojem za hranicí hl. m. Prahy
- Významné inženýrsko geologické jevy
- Natura 2000
- Hranice CHKO - Český kras
- Území s ložiskovou ochranou
- Přírodní parky na území hl. m. Prahy
- Maloplošné zvláště chráněné území na území hl. m. Prahy
- Významný krajinný prvek - registrovaný na území hl. m. Prahy
- Nadregionální biokoridor mimo území hl. m. Prahy
- Regionální biokoridor mimo území hl. m. Prahy
- Nadregionální biocentrum mimo území hl. m. Prahy
- Regionální biocentrum mimo území hl. m. Prahy
- Bezpečnostní pásmo VVTL plynovodu - stav
- Ochranné pásmo produktovodu a ropovodu - stav
- R/• Nadmístní rozvojové oblasti
- T/• Nadmístní transformační oblasti
- O/• Nadmístní rozvojové osy
- SC Oblast stávajícího celoměstského centra (nadmístní specifická oblast)
- SO Oblast osvětová, vzdělávací a kulturní, rekreačně společenská, sportovní (nadmístní specifická oblast)
- SP Oblasti, kde se střetávají podmínky ochrany přírody a krajiny s požadavky na rekreaci, případně s požadavky na těžbu nerostů (nadmístní specifická oblast)
- SL Oblasti zasažené provozem letišť (nadmístní specifické oblasti)
- SN Údolní niva Vltavy a Berounky (nadmístní specifická oblast)
- Celoměstské centrum rozšířené
- Kompaktní město rozšířené
- C/• Významná centra s podílem celoměstských funkcí
- Rozvoj osídlení ve vnějším pásmu hl. m. Prahy
- Z/• Základní směry rozvoje zeleně - zelené klíny
- Rozvojové oblasti zeleně
- Významná propojení zeleně - zelené osy
- Nadregionální biokoridor na území hl. m. Prahy
- Regionální biokoridor na území hl. m. Prahy
- Nadregionální biocentrum na území hl. m. Prahy
- Regionální biocentrum na území hl. m. Prahy
- Koridory dálnic, rychlostních silnic, Pražského okruhu (SOKP)
- Koridory dálnic, rychlostních silnic, Pražského okruhu (SOKP) pro upřesnění v rámci ÚP
- Koridory pozemních komunikací s celoměstským významem
- Koridory pozemních komunikací s celoměstským významem pro upřesnění v rámci ÚP
- Mimoúrovňové křižovatky
- Mimoúrovňové křižovatky pro upřesnění v rámci ÚP
- Koridory územních rezerv pro pozemní komunikace nadřazeného komunikačního systému
- Koridory pozemních komunikací mimo nadřazený komunikační systém
- Koridory vysokorychlostní železniční dopravy
- Koridory konvenční železniční dopravy - tranzitní žel. koridory
- Koridory konvenční železniční dopravy - tranzitní žel. koridory - pro upřesnění v rámci ÚP
- Železniční koridory - síť AGTC, TEN-T
- Železniční koridory celoměstského významu
- Železniční koridory celoměstského významu pro upřesnění v rámci ÚP
- Koridory územních rezerv pro železnici
- Železniční stanice Praha - Hlavní nádraží
- Letiště Praha - Ruzyně (Letiště Václava Havla Praha)
- Osa nové paralelní vzletové a přistávací dráhy (RWY 06R/24L) letiště Praha - Ruzyně (Letiště Václava Havla Praha)
- Letiště Praha - Letňany
- Letiště Praha - Kbely
- Přístav
- Koridor vodní cesty
- Koridory tras metra
- Koridory metra pro upřesnění v rámci ÚP
- Směry rozvoje metra - k prověření v rámci ÚP
- Koridory tramvajové dopravy
- Koridory tramvajové dopravy pro upřesnění v rámci ÚP
- Koridory územních rezerv pro tramvajovou dopravu
- Centrální autobusové nádraží Praha - Florenc
- Celoměstsky významné terminály příměstské bus dopravy - stabilizované
- Lokality pro umístění terminálů city-logistiky pro upřesnění v rámci ÚP
- Vysílací zařízení - stav
- Telefonní ústředna (mezinárodní, tranzitní) - stav
- Vodní nádrž - návrh
- Suchý poldr - stav
- Suchý poldr - návrh
- Transformovna 400 (220) / 110 kV - stav
- Transformovna 400 / 110 kV - návrh
- Přívod tepla z Elektrárny Mělník I - stav
- Varianty napojení levobřežních soustav CZT na kogenerační zdroj - výhled
- Tepelný zdroj - stav
- Regulační stanice VVTL - stav
- Přívodní řad pitné vody - stav
- Zdroj pitné vody - stav
- Podzemní záchytná nádrž - návrh
- ÚČOV - stav
- ÚČOV - návrh rozšíření
- ČOV - stav
- Připojení na stokovou soustavu města - výhled
- Venkovní elektrické vedení ZVN - návrh
- Venkovní elektrické vedení ZVN - stav
- Venkovní elektrické vedení VVN - návrh
- Venkovní elektrické vedení VVN - stav
- Tepelný napaječ - návrh
- Hlavní tepelný napaječ - stav
- Plynovod VTL - návrh
- Plynovod VTL - stav
- Produktovod, ropovod - návrh
- Nadřazený vodovodní řad - návrh
- Nadřazený vodovodní řad - stav
- Výtlak kalů na Drasty - územní rezerva
- Významná stoka, sběrač - územní rezerva
- Významná stoka - návrh
- Významná stoka - stav
- PPO (stav, návrh) na území hl. m. Prahy
- Kategorie záplavového území na území hl. m. Prahy - aktivní zóna
- Kategorie záplavového území na území hl. m. Prahy - průtočná
- Kategorie záplavového území na území hl. m. Prahy - neprůtočná
- Kategorie záplavového území na území hl. m. Prahy - určená k ochraně

ZÚR hlavní město Praha

O1. KOORDINAČNÍ VÝKRES - ÚPLNÉ ZNĚNÍ, 2021

1:50 000

ZÚR HL. M. PRAHY

POŘIZOVATEL: ODBOR STAVEBNÍ A ÚZEMNÍHO PLÁNU MHMP, JUNGMANNOVA 29/35, 111 21 PRAHA 1

PROJEKTANT: INSTITUT PLÁNOVÁNÍ A ROZVOJE HLAVNÍHO MĚSTA PRAHY, VYŠEHRADSKÁ 57, 128 00 PRAHA 2

KOORDINAČNÍ VÝKRES

DATUM: **2021** MĚŘÍTKO: **1:50 000** ČÍSLO VÝKRESU: **O1**

ZÚR hlavní město Praha PRAHA PRAGUE PRAGA