

ZÁŠADY ÚZEMNÍHO ROZVOJE

HLAVNÍHO MĚSTA PRAHY / ZMĚNA Č.

NÁVRH 01/2025

15



IPR
PRAGUE

Zásady územního rozvoje hlavního města Prahy

Změna č. 15

Institut plánování a rozvoje hlavního města Prahy
Kancelář metropolitního plánu
Vyšehradská 57, 128 00 Praha 2
<www.iprpraha.cz>

© IPR Praha

ZADAVATEL
Hlavní město Praha
Mariánské náměstí 2, 110 01 Praha 1
doc. MUDr. Bohuslav Svoboda, CSc. (primátor města)

POŘIZOVATEL
Magistrát hlavního města Prahy
Odbor územního rozvoje
Jungmannova 35, 110 00 Praha 1
Ing. arch. Filip Foglar (ředitel Odboru územního rozvoje)


PROJEKTANT
Institut plánování a rozvoje hlavního města Prahy
Vyšehradská 57, 128 00 Praha 2
Mgr. Ondřej Boháč (ředitel)
Ing. arch. Jaromír Hainc, PhD. (ředitel Sekce rozvoje města)

IPR /SRM /KMP


AUTORSKÝ TÝM ZMĚNY Č. 15 ZÁSAD ÚZEMNÍHO ROZVOJE
Ing. arch. Michal Leňo (vedoucí Kanceláře metropolitního plánování)

Ing. arch. Martin Bukovský, Ing. arch. Jiří Deyl, Ing. arch. Alena Dvořáková, Ing. Michaela Hanzlová,
Ing. arch. Petr Kočíčka, RNDr. Martin Kubeš, Ing. arch. Ivana Kúsková, Ing. arch. Hana Procházková,
Ing. arch. Alžběta Skrčená, Ing. Jan Špilar, Ing. arch. Daniel Volek


Ing. Alžběta Gardoňová, Ing. Matěj Gloser, Ing. Michal Novák, Ing. Marek Zděradička




Ing. arch. Michal Leňo
číslo autorizace ČKA:
05037
autorizovaný architekt
obor územní plánování



RNDr. Martin Kubeš
číslo autorizace ČKA:
03527
autorizovaný projektant
územních systémů
ekologické stability



Ing. Marek Zděradička
číslo autorizace ČKAIT:
0012279
autorizovaný inženýr
obor dopravní stavby



Ing. Michal Novák
číslo autorizace ČKAIT:
0014982
autorizovaný inženýr
obor městské inženýrství

ZÁSADY ÚZEMNÍHO ROZVOJE HL. M. PRAHY

ZMĚNA ZÚR č. 15

Uvedení do souladu s požadavky nového stavebního zákona

TEXTOVÁ ČÁST

NÁVRH

01/2025

Zásady územního rozvoje hl. m. Prahy (ZÚR) vydané opatřením obecné povahy č. 8/2009 dne 17. 12. 2009 usnesením Zastupitelstva hl. m. Prahy č. 32/59, ve znění pozdějších aktualizací,

se Změnou č. 15 mění takto:

SEZNAM ZKRATEK A POJMŮ

1. Zkratky a pojmy užívané v Zásadách územního rozvoje hl. m. Prahy se přesouvají do nové kapitoly m), jejíž nadpis zní:
„vymezení definic pojmů, které nejsou definovány ve stavebním zákoně nebo v jiných právních předpisech“.
2. V prvním odstavci kapitoly m) v písm. a) se text „ve znění aktualizací č. 1, 2, 3, 4 a 5“ zrušuje.
3. V prvním odstavci kapitoly m) se vkládá nové písm. b), které zní:
„b) ÚRP Územní rozvojový plán,“.
4. Dosavadní písm. b) až e) prvního odstavce kapitoly m) se označují jako písm. c) až f).
5. Ve druhém odstavci kapitoly m) se písm. b) zrušuje a dosavadní písm. c) až o) se označují jako písm. b) až n).

KAPITOLA a)

6. Nadpis kapitoly a) zní:
„Koncepce rozvoje území kraje a rozvoje a ochrany jeho hodnot včetně koncepce sídelní struktury“.
7. Nadpis podkapitoly a) 1 zní:
„Východiska koncepce rozvoje“.
8. První odstavec podkapitoly a) 1 se stává oddílem a) 1.1, který včetně nadpisu zní:
„a) 1.1 Udržitelný rozvoj Prahy
Cílem koncepce rozvoje je přiblížit se udržitelnému vývoji Prahy při zohlednění její role v Česku a v Evropě. Ve světle tří pilířů udržitelného rozvoje je pro zajištění odolného a konkurenceschopného města, které ve výsledku nabídne vysokou kvalitu života, nutné především:“.
9. Dosavadní oddíl a) 1.1 se stává pododdílem a) 1.1.1.
10. Oddíl a) 1.2 se stává pododdílem a) 1.1.2.
11. Oddíl a) 1.3 se stává pododdílem a) 1.1.3.
12. Nadpis podkapitoly a) 2 zní:
„Koncepce rozvoje území včetně koncepce sídelní struktury“.
13. V podkapitole a) 2 uvozující věty prvního odstavce zní:
„ZÚR stanovují koncepci rozvoje území a koncepci sídelní struktury prostřednictvím definování priorit rozvoje. Tyto priority jsou v podrobnosti ZÚR zejména východiskem pro vymezení jednotlivých oblastí, ploch a koridorů. Na základě těchto priorit je také v grafické části Z01 abstraktně znázorněna sídelní struktura Prahy. Koncepce rozvoje území stanovuje následující priority:“.

KAPITOLA b)

14. Nadpis kapitoly b) zní:
„Zpřesnění vymezení rozvojových oblastí a rozvojových os vymezených v politice územního rozvoje a vymezení nadmístních oblastí a nadmístních rozvojových os“.
15. Před první odstavce kapitoly b) se vkládá nová podkapitola b) 1, jejíž nadpis zní:
„Rozvojové oblasti a rozvojové osy vymezené v politice územního rozvoje“.
16. V podkapitole b) 1 se vkládá nový oddíl, jehož nadpis zní:
„OB1 – Metropolitní rozvojová oblast Praha“.
17. První věta dosavadního prvního odstavce kapitoly b) se stává prvním odstavcem podkapitoly b) 1 a zní:
„Celé území Prahy je na základě PÚR součástí rozvojové oblasti OB1 Metropolitní rozvojová oblast Praha (čl. 40 PÚR), viz grafická část ZO1.“.
18. Dosavadní druhá a třetí věta prvního odstavce kapitoly b) se stávají třetí a čtvrtou větou prvního odstavce podkapitoly a) 2.
19. Ve čtvrté větě prvního odstavce podkapitoly a) 2 se slovo „podrobnější“ nahrazuje slovem „navazující“.
20. Dosavadní druhý odstavec kapitoly b) se stává podkapitolou b) 2, jejíž nadpis zní:
„Nadmístní rozvojové oblasti a nadmístní rozvojové osy“.

KAPITOLA c)

21. Nadpis kapitoly c) zní:
„Zpřesnění vymezení specifických oblastí v politice územního rozvoje a vymezení specifických oblastí nadmístního významu“.
22. Před první odstavce kapitoly c) se vkládá nová podkapitola c) 1, jejíž nadpis zní:
„Specifické oblasti v politice územního rozvoje“.
23. Dosavadní první odstavec kapitoly c) se stává prvním oddílem podkapitoly c) 1 a jeho nadpis zní:
„SO1 – Specifická oblast sucha“.
24. Dosavadní druhý odstavec kapitoly c) se stává podkapitolou c) 2, jejíž nadpis zní:
„Specifické oblasti nadmístního významu“.
25. Dosavadní třetí a čtvrtý odstavec kapitoly c) se zrušují.
26. Dosavadní podkapitola c) 1 se stává prvním oddílem podkapitoly c) 2 následujícím za úvodním odstavcem a jeho nadpis zní:
„NSO60 – Specifická oblast celoměstského centra“.
27. V prvním odstavci prvního oddílu podkapitoly c) 2 se slova „Důvody vymezení: Území“ nahrazují slovy „Účelem vymezení specifické oblasti je potřeba koordinace území“, za slovo „města“ se vkládá text „, které“ a za slova „dopravním zatížením se“ se vkládá slovo „zde“.
28. Úvodní věta druhého odstavce prvního oddílu podkapitoly c) 2 zní:
„ZÚR ve specifické oblasti stanovují následující požadavky pro rozhodování v území:“.
29. Úvodní věta třetího odstavce prvního oddílu podkapitoly c) 2 zní:

„ZÚR ve specifické oblasti stanovují následující úkoly pro navazující územně plánovací dokumentaci:“.

30. Nadpis dosavadní podkapitoly c) 2 se zrušuje.
31. Dosavadní oddíl c) 2.1 se stává druhým oddílem podkapitoly c) 2 a jeho nadpis zní:
„NS070 – Specifická oblast Troja – Císařský ostrov – Královská obora“.
32. V prvním odstavci druhého oddílu podkapitoly c) 2 se slova „Důvody vymezení: Území“ nahrazují slovy „Účelem vymezení specifické oblasti je potřeba koordinace území“.
33. Úvodní věta druhého odstavce druhého oddílu podkapitoly c) 2 zní:
„ZÚR ve specifické oblasti stanovují následující požadavky pro rozhodování v území:“.
34. Úvodní věta třetího odstavce druhého oddílu podkapitoly c) 2 zní:
„ZÚR ve specifické oblasti stanovují následující úkoly pro navazující územně plánovací dokumentaci:“.
35. Dosavadní oddíl c) 2.2 se stává třetím oddílem podkapitoly c) 2 a jeho nadpis zní:
„NS071 – Specifická oblast Letňany“.
36. V prvním odstavci třetího oddílu podkapitoly c) 2 se slova „Důvody vymezení: Území“ nahrazují slovy „Účelem vymezení specifické oblasti je potřeba koordinace území“.
37. Úvodní věta druhého odstavce třetího oddílu podkapitoly c) 2 zní:
„ZÚR ve specifické oblasti stanovují následující požadavky pro rozhodování v území:“.
38. Úvodní věta třetího odstavce třetího oddílu podkapitoly c) 2 zní:
„ZÚR ve specifické oblasti stanovují následující úkoly pro navazující územně plánovací dokumentaci:“.
39. Dosavadní oddíl c) 2.3 se stává čtvrtým oddílem podkapitoly c) 2 a jeho nadpis zní:
„NS072 – Specifická oblast Strahov“.
40. V prvním odstavci čtvrtého oddílu podkapitoly c) 2 se slova „Důvody vymezení: Území“ nahrazují slovy „Účelem vymezení specifické oblasti je potřeba koordinace území“.
41. Úvodní věta druhého odstavce čtvrtého oddílu podkapitoly c) 2 zní:
„ZÚR ve specifické oblasti stanovují následující požadavky pro rozhodování v území:“.
42. Úvodní věta třetího odstavce čtvrtého oddílu podkapitoly c) 2 zní:
„ZÚR ve specifické oblasti stanovují následující úkoly pro navazující územně plánovací dokumentaci:“.
43. Nadpis dosavadní podkapitoly c) 3 se zrušuje.
44. Dosavadní oddíl c) 3.1 se stává pátým oddílem podkapitoly c) 2 a jeho nadpis zní:
„NS073– Specifická oblast Soutok Vltavy a Berounky“.
45. V prvním odstavci pátého oddílu podkapitoly c) 2 se slova „Důvody vymezení: Území“ nahrazují slovy „Účelem vymezení specifické oblasti je potřeba koordinace území“.
46. Úvodní věta druhého odstavce pátého oddílu podkapitoly c) 2 zní:
„ZÚR ve specifické oblasti stanovují následující požadavky pro rozhodování v území:“.
47. Úvodní věta třetího odstavce pátého oddílu podkapitoly c) 2 zní:

- „ZÚR ve specifické oblasti stanovují následující úkoly pro navazující územně plánovací dokumentaci:“.
48. Dosavadní oddíl c) 3.2 se stává šestým oddílem podkapitoly c) 2 a jeho nadpis zní:
„NS074 – Specifická oblast Radotínské údolí“.
49. V prvním odstavci šestého oddílu podkapitoly c) 2 se slova „Důvod vymezení: Oblast, která“ nahrazují slovy „Účelem vymezení specifické oblasti je potřeba koordinace území, které“.
50. Úvodní věta druhého odstavce šestého oddílu podkapitoly c) 2 zní:
„ZÚR ve specifické oblasti stanovují následující požadavky pro rozhodování v území:“.
51. Úvodní věta třetího odstavce šestého oddílu podkapitoly c) 2 zní:
„ZÚR ve specifické oblasti stanovují následující úkoly pro navazující územně plánovací dokumentaci:“.
52. Dosavadní oddíl c) 3.3 se stává sedmým oddílem podkapitoly c) 2 a jeho nadpis zní:
„NS075 – Specifická oblast Prokopské a Dalejské údolí“.
53. V prvním odstavci sedmého oddílu podkapitoly c) 2 se slova „Důvody vymezení: Území“ nahrazují slovy „Účelem vymezení specifické oblasti je potřeba koordinace území“.
54. Úvodní věta druhého odstavce sedmého oddílu podkapitoly c) 2 zní:
„ZÚR ve specifické oblasti stanovují následující požadavky pro rozhodování v území:“.
55. Úvodní věta třetího odstavce sedmého oddílu podkapitoly c) 2 zní:
„ZÚR ve specifické oblasti stanovují následující úkoly pro navazující územně plánovací dokumentaci:“.
56. Dosavadní oddíl c) 3.4 se stává osmým oddílem podkapitoly c) 2 a jeho nadpis zní:
„NS076 – Specifická oblast Vidoule – Cibulka – Motol“.
57. V prvním odstavci osmého oddílu podkapitoly c) 2 se slova „Důvody vymezení: Území“ nahrazují slovy „Účelem vymezení specifické oblasti je potřeba koordinace území“.
58. Úvodní věta druhého odstavce osmého oddílu podkapitoly c) 2 zní:
„ZÚR ve specifické oblasti stanovují následující požadavky pro rozhodování v území:“.
59. Úvodní věta třetího odstavce osmého oddílu podkapitoly c) 2 zní:
„ZÚR ve specifické oblasti stanovují následující úkoly pro navazující územně plánovací dokumentaci:“.
60. Dosavadní oddíl c) 3.5 se stává devátým oddílem podkapitoly c) 2 a jeho nadpis zní:
„NS077 – Specifická oblast Šárka“.
61. V prvním odstavci devátého oddílu podkapitoly c) 2 se slova „Důvody vymezení: Území“ nahrazují slovy „Účelem vymezení specifické oblasti je potřeba koordinace území“.
62. Úvodní věta druhého odstavce devátého oddílu podkapitoly c) 2 zní:
„ZÚR ve specifické oblasti stanovují následující požadavky pro rozhodování v území:“.
63. Úvodní věta třetího odstavce devátého oddílu podkapitoly c) 2 zní:
„ZÚR ve specifické oblasti stanovují následující úkoly pro navazující územně plánovací dokumentaci:“.

64. Nadpis dosavadní podkapitoly c) 4 se zrušuje.
65. Dosavadní oddíl c) 4.1 se stává desátým oddílem podkapitoly c) 2 a jeho nadpis zní:
„NSO80 – Specifická oblast Letiště Václava Havla Praha Ruzyně“.
66. V prvním odstavci desátého oddílu podkapitoly c) 2 se slova „Důvody vymezení: Území vymezená“ nahrazují slovy „Účelem vymezení specifické oblasti je potřeba koordinace území vymezeného“.
67. Úvodní věta druhého odstavce desátého oddílu podkapitoly c) 2 zní:
„ZÚR ve specifické oblasti stanovují následující požadavky pro rozhodování v území:“.
68. Úvodní věta třetího odstavce desátého oddílu podkapitoly c) 2 zní:
„ZÚR ve specifické oblasti stanovují následující úkoly pro navazující územně plánovací dokumentaci:“.
69. Dosavadní oddíl c) 4.2 se stává jedenáctým oddílem podkapitoly c) 2 a jeho nadpis zní:
„NSO81 – Specifická oblast letiště Kbely“.
70. V prvním odstavci jedenáctého oddílu podkapitoly c) 2 se slova „Důvody vymezení: Území vymezené“ nahrazují slovy „Účelem vymezení specifické oblasti je potřeba koordinace území vymezeného“.
71. Úvodní věta druhého odstavce jedenáctého oddílu podkapitoly c) 2 zní:
„ZÚR ve specifické oblasti stanovují následující požadavky pro rozhodování v území:“.
72. Úvodní věta třetího odstavce jedenáctého oddílu podkapitoly c) 2 zní:
„ZÚR ve specifické oblasti stanovují následující úkoly pro navazující územně plánovací dokumentaci:“.
73. Dosavadní podkapitola c) 5 se stává dvanáctým oddílem podkapitoly c) 2 a jeho nadpis zní:
„NSO90 – Specifická oblast Údolní niva Vltavy a Berounky“.
74. V prvním odstavci dvanáctého oddílu podkapitoly c) 2 se slova „Důvody vymezení: Údolí“ nahrazují slovy „Účelem vymezení specifické oblasti je potřeba koordinace území údolí“.
75. V prvním odstavci dvanáctého oddílu podkapitoly c) 2 se slova „výrazný krajinný fenomén“ nahrazují slovy „výrazného krajinného fenoménu, který“.
76. Úvodní věta druhého odstavce dvanáctého oddílu podkapitoly c) 2 zní:
„ZÚR ve specifické oblasti stanovují následující požadavky pro rozhodování v území:“.
77. Úvodní věta třetího odstavce dvanáctého oddílu podkapitoly c) 2 zní:
„ZÚR ve specifické oblasti stanovují následující úkoly pro navazující územně plánovací dokumentaci:“.

KAPITOLA d)

78. Za kapitolu c) se vkládá nová kapitola d), která včetně nadpisu zní:
„d) Přebíraná věcná řešení územního rozvojového plánu, zejména zastavitelné plochy, transformační plochy a koridory a, je-li to účelné, jejich zpřesnění
ZÚR v souladu s § 319, odst. 5 stavebního zákona žádná věcná řešení ÚRP nepřebírá. Celostátní záměry ZÚR přebírají z PÚR.“.
79. Dosavadní kapitola d) se stává kapitolou e) a její nadpis zní:

„Vymezení zastavitelných ploch, transformačních ploch a koridorů nadmístního významu, včetně stanovení jejich účelu a požadavků na jejich využití“.

80. První čtyři odstavce dosavadní kapitoly d) se včetně poznámky pod čarou zrušují.
81. Podkapitola d) 1 se stává oddílem a) 1.2 a jeho nadpis zní:
„Uspořádání města“
82. Úvodní věta prvního odstavce oddílu a) 1.2 zní:
„Cílem koncepce rozvoje území a koncepce sídelní struktury je zajištění účelného a hospodárného uspořádání města. Pro zajištění adekvátního rozvoje sídelní struktury je nutné zejména:“
83. V prvním odstavci oddílu a) 1.2 písm. a) se slova „podpoře rovnoměrného“ nahrazují slovy „podporovat rovnoměrný“, v písm. b) se slova „respektu ke kulturním hodnotám“ nahrazují slovy „respektovat kulturní hodnoty“, v písm. c) se slova „respektu k diferenciovaným urbanistickým a stavebním hodnotám“ nahrazují slovy „respektovat diferenciované urbanistické a stavební hodnoty“, v písm. d) se slova „respektu k (původnímu) venkovskému charakteru“ nahrazují slovy „respektovat (původní) venkovský charakter“, v písm. e) se slova „snížení zátěže“ nahrazují slovy „snižovat zátěž“, v písm. f) se slova „vytváření podmínek“ nahrazují slovy „vytvářet podmínky“, v písm. g) se slova „vytváření podmínek“ nahrazují slovy „vytvářet podmínky“, v písm. h) se slova „ověřování kapacit“ nahrazují slovy „ověřovat capacity“, v písm. i) se slova „zvážení rozsahu“ nahrazují slovy „zvážit rozsah“, v písm. j) se slova „podpoře regenerace“ nahrazují slovy „podporovat regeneraci“, v písm. k) se slova „rozšíření stávající zástavby“ nahrazují slovy „rozšiřovat stávající zástavbu“, v písm. l) se slova „situování zařízení a areálů“ nahrazují slovy „situovat zařízení a areály“, v písm. m) se slova „umožnění rozvoje“ nahrazují slovy „umožnit rozvoj“, v písm. n) se slovo „usměrňování“ nahrazuje slovem „usměrňovat“.
84. V prvním odstavci oddílu a) 1.2 písm. o) se slova „doplňování stávajících nezastavitelných a nestavebních ploch „zelených klínů“, směřujících“ nahrazují slovy „doplňovat stávající nezastavitelné a nestavební plochy zelené infrastruktury, směřující“ a čárka za slovem „centra“ se zrušuje.
85. V prvním odstavci oddílu a) 1.2 písm. p) se slova „systémovém dotvoření otevřené krajiny“ nahrazují slovy „systémově dotvořit otevřenou krajinu“, v písm. q) se slova „zajištění rovnoměrného“ nahrazují slovy „zajistit rovnoměrné“ a slova „na respektu podmínek“ se nahrazují slovy „respektovat podmínky“, v písm. r) se slova „vytváření podmínek“ nahrazují slovy „vytvářet podmínky“, v písm. s) se slova „vytváření podmínek“ nahrazují slovy „vytvářet podmínky“, v písm. t) se slova „vytváření podmínek“ nahrazují slovy „vytvářet podmínky“, v písm. u) se slova „vytváření podmínek“ nahrazují slovy „vytvářet podmínky“, v písm. v) se slova „vytváření podmínek“ nahrazují slovy „vytvářet podmínky“.
86. Dosavadní podkapitola d) 2 se stává podkapitolou e) 1, jejíž nadpis zní:
„Zastavitelné plochy nadmístního významu“.
87. První odstavec podkapitoly e) 1 se zrušuje.
88. Dosavadní oddíl d) 2.1 se stává prvním oddílem podkapitoly e) 1 a jeho nadpis zní:
„XX40 – Zastavitelná plocha Barrandov – Slivenec“.
89. V prvním odstavci prvního oddílu podkapitoly e) 1 se slova „Požadavky na využití: Předpokládá se zde“ nahrazují slovy „Účelem vymezení zastavitelné plochy je“.
90. Úvodní věta druhého odstavce prvního oddílu podkapitoly e) 1 zní:
„ZÚR v zastavitelné ploše stanovují následující požadavky pro rozhodování v území:“.

91. Úvodní věta třetího odstavce prvního oddílu podkapitoly e) 1 zní:
„ZÚR stanovují následující úkoly pro navazující územně plánovací dokumentaci:“.
92. Ve třetím odstavci prvního oddílu podkapitoly e) 1, písm. b) se slova „takzvaných zelených klínů“ nahrazují slovy „významných prvků zelené infrastruktury“ a slova „pásem zeleně“ se nahrazují slovy „krajinným parkem“.
93. Dosavadní oddíl d) 2.2 se stává druhým oddílem podkapitoly e) 1 a jeho nadpis zní:
„XX41 – Zastavitelná plocha Západní Město“.
94. V prvním odstavci druhého oddílu podkapitoly e) 1 se slova „Požadavky na využití: Rozsáhlé území dlouhodobě uvažované pro“ nahrazují slovy „Účelem vymezení zastavitelné plochy je“.
95. Úvodní věta druhého odstavce druhého oddílu podkapitoly e) 1 zní:
„ZÚR v zastavitelné ploše stanovují následující požadavky pro rozhodování v území:“.
96. Úvodní věta třetího odstavce druhého oddílu podkapitoly e) 1 zní:
„ZÚR stanovují následující úkoly pro navazující územně plánovací dokumentaci:“.
97. Dosavadní oddíl d) 2.3 se stává třetím oddílem podkapitoly e) 1 a jeho nadpis zní:
„XX42 – Zastavitelná plocha Ruzyně – Drnovská“.
98. V prvním odstavci třetího oddílu podkapitoly e) 1 se slova „Požadavky na využití: Rozsáhlé území s předpokládaným rozvojem využívajícím“ nahrazují slovy „Účelem vymezení zastavitelné plochy je rozvoj rozsáhlého území využívajícího“.
99. Úvodní věta druhého odstavce třetího oddílu podkapitoly e) 1 zní:
„ZÚR v zastavitelné ploše stanovují následující požadavky pro rozhodování v území:“.
100. Úvodní věta třetího odstavce třetího oddílu podkapitoly e) 1 zní:
„ZÚR stanovují následující úkoly pro navazující územně plánovací dokumentaci:“.
101. Dosavadní podkapitola d) 3 se stává podkapitolou e) 2, jejíž nadpis zní:
„Transformační plochy nadmístního významu“.
102. První odstavec podkapitoly e) 2 se zrušuje.
103. Dosavadní oddíl d) 3.1 se stává prvním oddílem podkapitoly e) 2 a jeho nadpis zní:
„XX50 – Transformační plocha Maniny, Dolní Libeň, Invalidovna“.
104. V prvním odstavci prvního oddílu podkapitoly e) 2 se slova „Požadavky na využití: Po vybudování protipovodňové ochrany je území určeno k celkové transformaci“ nahrazují slovy „Účelem vymezení transformační plochy je celková přestavba území po vybudování protipovodňové ochrany“.
105. V prvním odstavci prvního oddílu podkapitoly e) 2 se text „400/Z/50“ zrušuje.
106. Úvodní věta druhého odstavce prvního oddílu podkapitoly e) 2 zní:
„ZÚR v transformační ploše stanovují následující požadavky pro rozhodování v území:“.
107. Úvodní věta třetího odstavce prvního oddílu podkapitoly e) 2 zní:
„ZÚR stanovují následující úkoly pro navazující územně plánovací dokumentaci:“.
108. Ve třetím odstavci prvního oddílu podkapitoly e) 2, písm. d) se slovo „zeleně“ nahrazuje slovy „zelené infrastruktury“.

109. Dosavadní oddíl d) 3.2 se stává druhým oddílem podkapitoly e) 2 a jeho nadpis zní:
„XX51 – Transformační plocha Vysočany“.
110. V prvním odstavci druhého oddílu podkapitoly e) 2 se slova „Požadavky na využití: Plocha 400/Z/51 představuje potenciál pro“ nahrazují slovy „Účelem vymezení transformační plochy je celková přestavba území na“.
111. Úvodní věta druhého odstavce druhého oddílu podkapitoly e) 2 zní:
„ZÚR v transformační ploše stanovují následující požadavky pro rozhodování v území:“.
112. Úvodní věta třetího odstavce druhého oddílu podkapitoly e) 2 zní:
„ZÚR stanovují následující úkoly pro navazující územně plánovací dokumentaci:“.
113. Dosavadní oddíl d) 3.3 se stává třetím oddílem podkapitoly e) 2 a jeho nadpis zní:
„XX52 – Transformační plocha Bohdalec – Slatiny“.
114. V prvním odstavci třetího oddílu podkapitoly e) 2 se slova „Požadavky na využití: Transformační plocha 400/Z/52 je určena pro transformaci celého území a pro přeměnu“ nahrazují slovy „Účelem vymezení transformační plochy je celková přestavba území“.
115. Úvodní věta druhého odstavce třetího oddílu podkapitoly e) 2 zní:
„ZÚR v transformační ploše stanovují následující požadavky pro rozhodování v území:“.
116. Úvodní věta třetího odstavce třetího oddílu podkapitoly e) 2 zní:
„ZÚR stanovují následující úkoly pro navazující územně plánovací dokumentaci:“.
117. Dosavadní oddíl d) 3.4 se stává čtvrtým oddílem podkapitoly e) 2 a jeho nadpis zní:
„XX53 – Transformační plocha Nákladové nádraží Žižkov“.
118. V prvním odstavci čtvrtého oddílu podkapitoly e) 2 se slova „Požadavky na využití: Po uvolnění ploch umožnit transformaci“ nahrazují slovy „Účelem vymezení transformační plochy je celková přestavba území“.
119. Úvodní věta druhého odstavce čtvrtého oddílu podkapitoly e) 2 zní:
„ZÚR v transformační ploše stanovují následující požadavky pro rozhodování v území:“.
120. Úvodní věta třetího odstavce čtvrtého oddílu podkapitoly e) 2 zní:
„ZÚR stanovují následující úkoly pro navazující územně plánovací dokumentaci:“.
121. Dosavadní oddíl d) 3.5 se stává pátým oddílem podkapitoly e) 2 a jeho nadpis zní:
„XX54 – Transformační plocha Masarykovo nádraží“.
122. V prvním odstavci pátého oddílu podkapitoly e) 2 se slova „Požadavky na využití: Plocha 400/Z/54 představuje významnou plochu určenou pro novou“ nahrazují slovy „Účelem vymezení transformační plochy je celková přestavba území na“.
123. Úvodní věta druhého odstavce pátého oddílu podkapitoly e) 2 zní:
„ZÚR v transformační ploše stanovují následující požadavky pro rozhodování v území:“.
124. Úvodní věta třetího odstavce pátého oddílu podkapitoly e) 2 zní:
„ZÚR stanovují následující úkoly pro navazující územně plánovací dokumentaci:“.
125. Dosavadní oddíl d) 3.6 se stává šestým oddílem podkapitoly e) 2 a jeho nadpis zní:
„XX55 – Transformační plocha Nádraží Smíchov“.

126. V prvním odstavci šestého oddílu podkapitoly e) 2 se slova „Požadavky na využití: Rozvoj celoměstského centra především pro doplnění obytné čtvrti“ nahrazují slovy „Účelem vymezení transformační plochy je celková přestavba území na obytnou čtvrt“.
127. Úvodní věta druhého odstavce šestého oddílu podkapitoly e) 2 zní:
„ZÚR v transformační ploše stanovují následující požadavky pro rozhodování v území:“.
128. Úvodní věta třetího odstavce šestého oddílu podkapitoly e) 2 zní:
„ZÚR stanovují následující úkoly pro navazující územně plánovací dokumentaci:“.
129. Dosavadní oddíl d) 3.7 se stává sedmým oddílem podkapitoly e) 2 a jeho nadpis zní:
„XX56 – Transformační plocha Holešovice – Bubny – Zátory“.
130. V prvním odstavci sedmého oddílu podkapitoly e) 2 se slova „Požadavky na využití: Plocha 400/Z/56 představuje významnou plochu rozšiřující celoměstské centrum“ nahrazují slovy „Účelem vymezení transformační plochy je rozšíření celoměstského centra o významnou plochu“.
131. Úvodní věta druhého odstavce sedmého oddílu podkapitoly e) 2 zní:
„ZÚR v transformační ploše stanovují následující požadavky pro rozhodování v území:“.
132. Úvodní věta třetího odstavce sedmého oddílu podkapitoly e) 2 zní:
„ZÚR stanovují následující úkoly pro navazující územně plánovací dokumentaci:“.
133. Dosavadní podkapitola d) 4 se stává podkapitolou e) 5, jejíž nadpis zní:
„Plochy a koridory zelené infrastruktury nadmístního významu“.
134. První odstavec podkapitoly e) 5 se zrušuje.
135. Dosavadní oddíl d) 4.1 se stává prvním oddílem podkapitoly e) 5 a jeho nadpis zní:
„ZP40 – Plocha zelené infrastruktury na Trojmezí“.
136. V prvním oddílu podkapitoly e) 5 se vkládá nový první odstavec, který zní:
„Účelem vymezení plochy je zvýšení ekologické stability otevřené krajiny.“.
137. Úvodní věta druhého odstavce prvního oddílu podkapitoly e) 5 zní:
„ZÚR v ploše zelené infrastruktury stanovují následující požadavky pro rozhodování v území:“.
138. V druhém odstavci prvního oddílu podkapitoly e) 5 se slova „zeleného klínu“ nahrazují slovy „významného prvku zelené infrastruktury“.
139. Úvodní věta třetího odstavce prvního oddílu podkapitoly e) 5 zní:
„ZÚR stanovují následující úkoly pro navazující územně plánovací dokumentaci:“.
140. Dosavadní oddíl d) 4.2 se stává druhým oddílem podkapitoly e) 5 a jeho nadpis zní:
„ZP41 – Plocha zelené infrastruktury u Březiněvsi“.
141. V druhém oddílu podkapitoly e) 5 se vkládá nový první odstavec, který zní:
„Účelem vymezení plochy je zvýšení ekologické stability otevřené krajiny.“.
142. Úvodní věta druhého odstavce druhého oddílu podkapitoly e) 5 zní:
„ZÚR v ploše zelené infrastruktury stanovují následující požadavky pro rozhodování v území:“.
143. Úvodní věta třetího odstavce druhého oddílu podkapitoly e) 5 zní:

- „ZÚR stanovují následující úkoly pro navazující územně plánovací dokumentaci:“.
144. Dosavadní oddíl d) 4.3 se stává třetím oddílem podkapitoly e) 5 a jeho nadpis zní:
„ZP42 – Plocha zelené infrastruktury u Čakovic“.
145. Ve třetím oddílu podkapitoly e) 5 se vkládá nový první odstavec, který zní:
„Účelem vymezení plochy je zvýšení ekologické stability otevřené krajiny.“.
146. Úvodní věta druhého odstavce třetího oddílu podkapitoly e) 5 zní:
„ZÚR v ploše zelené infrastruktury stanovují následující požadavky pro rozhodování v území:“.
147. Úvodní věta třetího odstavce třetího oddílu podkapitoly e) 5 zní:
„ZÚR stanovují následující úkoly pro navazující územně plánovací dokumentaci:“.
148. Dosavadní oddíl d) 4.4 se stává čtvrtým oddílem podkapitoly e) 5 a jeho nadpis zní:
„ZP43 – Plocha zelené infrastruktury u Zlámaného kříže“.
149. Ve čtvrtém oddílu podkapitoly e) 5 se vkládá nový první odstavec, který zní:
„Účelem vymezení plochy je zvýšení ekologické stability otevřené krajiny.“.
150. Úvodní věta druhého odstavce čtvrtého oddílu podkapitoly e) 5 zní:
„ZÚR v ploše zelené infrastruktury stanovují následující požadavky pro rozhodování v území:“.
151. Úvodní věta třetího odstavce čtvrtého oddílu podkapitoly e) 5 zní:
„ZÚR stanovují následující úkoly pro navazující územně plánovací dokumentaci:“.
152. Dosavadní oddíl d) 4.5 se stává pátým oddílem podkapitoly e) 5 a jeho nadpis zní:
„ZP45 – Plocha zelené infrastruktury Lítožnice – Jankov“.
153. V pátém oddílu podkapitoly e) 5 se vkládá nový první odstavec, který zní:
„Účelem vymezení plochy je zvýšení ekologické stability otevřené krajiny.“.
154. Úvodní věta druhého odstavce pátého oddílu podkapitoly e) 5 zní:
„ZÚR v ploše zelené infrastruktury stanovují následující požadavky pro rozhodování v území:“.
155. Úvodní věta třetího odstavce pátého oddílu podkapitoly e) 5 zní:
„ZÚR stanovují následující úkoly pro navazující územně plánovací dokumentaci:“.
156. Dosavadní oddíl d) 4.6 se stává šestým oddílem podkapitoly e) 5 a jeho nadpis zní:
„ZP46 – Plocha zelené infrastruktury u Kolovrat“.
157. V šestém oddílu podkapitoly e) 5 se vkládá nový první odstavec, který zní:
„Účelem vymezení plochy je zvýšení ekologické stability otevřené krajiny.“.
158. Úvodní věta druhého odstavce šestého oddílu podkapitoly e) 5 zní:
„ZÚR v ploše zelené infrastruktury stanovují následující požadavky pro rozhodování v území:“.
159. Úvodní věta třetího odstavce šestého oddílu podkapitoly e) 5 zní:
„ZÚR stanovují následující úkoly pro navazující územně plánovací dokumentaci:“.
160. Dosavadní oddíl d) 4.7 se stává sedmým oddílem podkapitoly e) 5 a jeho nadpis zní:
„ZP47 – Plocha zelené infrastruktury u Křeslic“.
161. V sedmém oddílu podkapitoly e) 5 se vkládá nový první odstavec, který zní:

- „Účelem vymezení plochy je zvýšení ekologické stability otevřené krajiny.“.
162. Úvodní věta druhého odstavce sedmého oddílu podkapitoly e) 5 zní:
„ZÚR v ploše zelené infrastruktury stanovují následující požadavky pro rozhodování v území:“.
163. Úvodní věta třetího odstavce sedmého oddílu podkapitoly e) 5 zní:
„ZÚR stanovují následující úkoly pro navazující územně plánovací dokumentaci:“.
164. Dosavadní oddíl d) 4.8 se stává osmým oddílem podkapitoly e) 5 a jeho nadpis zní:
„ZP48 – Plocha zelené infrastruktury u Kunratické spojky“.
165. V osmém oddílu podkapitoly e) 5 se vkládá nový první odstavec, který zní:
„Účelem vymezení plochy je zvýšení ekologické stability otevřené krajiny.“.
166. Úvodní věta druhého odstavce osmého oddílu podkapitoly e) 5 zní:
„ZÚR v ploše zelené infrastruktury stanovují následující požadavky pro rozhodování v území:“.
167. Úvodní věta třetího odstavce osmého oddílu podkapitoly e) 5 zní:
„ZÚR stanovují následující úkoly pro navazující územně plánovací dokumentaci:“.
168. Dosavadní oddíl d) 4.9 se stává devátým oddílem podkapitoly e) 5 a jeho nadpis zní:
„ZP52 – Plocha zelené infrastruktury Dívčí Hradý“.
169. V devátém oddílu podkapitoly e) 5 se vkládá nový první odstavec, který zní:
„Účelem vymezení plochy je zvýšení ekologické stability otevřené krajiny.“.
170. Úvodní věta druhého odstavce devátého oddílu podkapitoly e) 5 zní:
„ZÚR v ploše zelené infrastruktury stanovují následující požadavky pro rozhodování v území:“.
171. Úvodní věta třetího odstavce devátého oddílu podkapitoly e) 5 zní:
„ZÚR stanovují následující úkoly pro navazující územně plánovací dokumentaci:“.
172. Dosavadní oddíl d) 4.10 se stává desátým oddílem podkapitoly e) 5 a jeho nadpis zní:
„ZP53 – Plocha zelené infrastruktury za Hospodou“.
173. V desátém oddílu podkapitoly e) 5 se vkládá nový první odstavec, který zní:
„Účelem vymezení plochy je zvýšení ekologické stability otevřené krajiny.“.
174. Úvodní věta druhého odstavce desátého oddílu podkapitoly e) 5 zní:
„ZÚR v ploše zelené infrastruktury stanovují následující požadavky pro rozhodování v území:“.
175. Úvodní věta třetího odstavce desátého oddílu podkapitoly e) 5 zní:
„ZÚR stanovují následující úkoly pro navazující územně plánovací dokumentaci:“.
176. Dosavadní podkapitola d) 5 se stává kapitolou f), dosavadní kapitola f) se označuje jako kapitola h). Nadpis nové kapitoly f) zní:
„Vymezení ploch a koridorů regionálního územního systému ekologické stability a, je-li to účelné, zpřesnění vymezení ploch a koridorů nadregionálního územního systému ekologické stability“.
177. První odstavec kapitoly f) zní:
„V ZÚR je z hlediska podrobnosti vymezen nadregionální a regionální ÚSES. Podrobné podmínky stanovují ZÚR rozdílně pro biocentra a biokoridory určené pro vodní a s vodním prostředím

spojená (nivní) společenstva a pro suchozemská společenstva. Pro přehlednost je ÚSES samostatně zobrazen v grafické části S01.“.

178. Za první odstavec kapitoly f) se vkládá nový druhý odstavec, který zní:

„Hierarchicky nejvyšší nadregionální úroveň ÚSES reprezentují na území Prahy dvě nadregionální biocentra, obě s přesahem do Středočeského kraje. Jedná se na severu Prahy o nadregionální biocentrum 2001 Údolí Vltavy (NRBC1), které je vymezeno pro vodní (řeka Vltava), nivní (zachované pouze v krátkých úsecích) a teplomilné (strmé svahy bočních údolí a strží, skalní výchozy) ekosystémy, druhým je na východě Prahy nadregionální biocentrum 5 Vidrholc (NRBC2), které je vymezeno pro mezofilní hájové ekosystémy.“.

179. Ve třetím odstavci kapitoly f) se slova „Plochy jsou vymezeny“ nahrazují slovy „ZÚR vymezují plochy“.

180. Ve třetím odstavci kapitoly f) se čárka za slovy „regionálních biocenter ÚSES“ nahrazuje slovem „ a “ a slova „jako zvláštní druh ploch jsou vymezeny“ se zrušují.

181. Ve třetím odstavci kapitoly f) se poslední věta zrušuje.

182. Čtvrtý a pátý odstavec kapitoly f) se zrušují.

183. Za třetí odstavec kapitoly f) se vkládá nový čtvrtý odstavec, který zní:

„Úkolem pro navazující územně plánovací dokumentaci je vymezením lokálních biokoridorů s lokálními biocentry a lokálních biocenter vložených do regionálních a nadregionálních biokoridorů na základě platných metodik, metodických doporučení, metodických pomůcek, popř. dalších materiálů MŽP pro projektování ÚSES a na základě reálných podmínek v území doplnit místní úroveň ÚSES.“.

184. V kapitole f) se čtvrtý odstavec stává novou podkapitolou f) 1, jejíž nadpis zní:

„f) 1 Vymezení biocenter a biokoridorů ÚSES pro vodní a nivní společenstva

NRBC1 – Nadregionální biocentrum 2001 Údolí Vltavy

NRBK10 – Nadregionální biokoridor K56V Karlštejn, Koda – Údolí Vltavy, osa vodní

NRBK11 – Nadregionální biokoridor K59V K56 – Štěchovice

NRBK16 – Nadregionální biokoridor K56N Karlštejn, Koda – Údolí Vltavy, osa nivní

RBC35 – Vložené regionální biocentrum 1408 V lukách

RBC41 – Vložené regionální biocentrum 1457 Císařská louka

RBC42 – Vložené regionální biocentrum 1458 Stromovka

RBC43 – Vložené regionální biocentrum 1459 Rohanský ostrov

RBC51 – Vložené regionální biocentrum 9994 Soutok Vltavy a Berounky

RBC56 – Vložené regionální biocentrum 9999 U Dolních Černošic“.

185. V podkapitole f) 1 se vkládají nové tři úvodní odstavce, které zní:

„Účelem vymezení ploch a koridorů ÚSES je udržení a obnova přírodní rovnováhy pro vodní a nivní ekosystémy (a v případě NRBC1 rovněž pro suchozemské ekosystémy).

U vodního nadregionálního ÚSES nejsou vymezována biocentra, vodní tok je souvislým biocentrem i biokoridorem zároveň. Je vymezen v šíři reálného rozsahu koryta toku. U nivního (lužního) biokoridoru platí obecná pravidla pro ÚSES, tedy, že biokoridor má určitou minimální šířku a po určitých vzdálenostech jsou vymezena biocentra s metodikou danými minimálními prostorovými požadavky. Situace v Praze je v tomto směru složitá a při průchodu Vltavy centrem

města nelze reálně vyžadovat splnění obecně stanovených podmínek. Proto je přípustné, aby při zpřesňování biokoridorů a biocenter pro vodní a nivní ÚSES v navazující územně plánovací dokumentaci v úsecích, kde není a reálně nemá šanci být splněno kritérium minimální šířky nivního biokoridoru, byl místo něj souběžně vedený vodní biokoridor rozšířen o šířku litorálního pásma a břehových porostů lužních dřevin a bylin, a to na obou březích. V případě vymezení vloženého biocentra se vždy jedná o biocentrum nivní, které obsahuje i příslušný úsek vodního toku, jehož vodní plocha se však (stejně jako u ostatních biocenter a biokoridorů) do minimální požadované velikosti biocentra nezapočítává.

Součástí nadregionálních vodních biokoridorů je vymezená vodní cesta včetně některých souvisejících staveb a zařízení dopravní a technické infrastruktury, jejichž údržba a přiměřený rozvoj jsou přípustné.“.

186. Úvodní věta čtvrtého odstavce podkapitoly f) 1 zní:

„ZÚR stanovují následující úkoly pro navazující územně plánovací dokumentaci:“

187. Ve čtvrtém odstavci podkapitoly f) 1, písm. a) se slova „V podrobnosti náležející měřítku hlavního výkresu podrobnější“ nahrazují slovem „v podrobnosti navazující“ a slova „pro umístění biocenter ÚSES vymezených v ZÚR vymezení“ se nahrazují slovy „biocenter ÚSES vymezených v ZÚR rozsah“, slovo „vymezení“ za slovy „tohoto upřesnění“ se zrušuje a slova „pro umístění biocentra, v jednotlivých případech nepřevyšující 5 % výměry vymezené plochy pro umístění biocentra a zároveň v souhrnu znamenající vymezení biocentra o výměře nepřevyšující výměru vymezené plochy pro umístění biocentra“ nahrazují slovy „v jednotlivých případech nepřevyšující 5 % výměry a zároveň v souhrnu nepřevyšující výměru vymezené plochy.“, slova „vymezení biocenter v plochách pro umístění biocenter ÚSES vymezených v ZÚR je přípustné takové vymezení, které znamená snížení výměry plochy vymezené pro umístění biocentra“ se nahrazují slovy „biocenter vymezených v ZÚR je přípustné snížení výměry vymezené plochy“, zkratka „ÚSES“ za slovem „metodiky“ se zrušuje, slova „velikostních parametrů ÚSES“ za slovy „které znamená nedosažení limitujících hodnot“ se zrušují a slova „části biocentra“ za slovy „v kontextu s vymezením“ se zrušují.

188. Ve čtvrtém odstavci podkapitoly f) 1, písm. a) se tečka na konci textu nahrazuje čárkou.

189. Písm. b) a c) třetího odstavce podkapitoly f) 1 se stávají písm. c) a d) druhého odstavce nové podkapitoly f) 2, jejíž nadpis zní:

„f) 2 Vymezení biocenter a biokoridorů ÚSES pro suchozemská společenstva

NRBK17 – Nadregionální biokoridor K56T Karlštejn, Koda – Údolí Vltavy, osa teplomilná

RBC37 – Vložené regionální biocentrum 1410 Velký háj

RBC47 – Vložené regionální biocentrum 1845 Chuchelský háj

RBC53 – Vložené regionální biocentrum 9996 Obora Hvězda

RBC54 – Vložené regionální biocentrum 9997 Na Cibulkách

RBC55 – Vložené regionální biocentrum 9998 Děvín, Prokopské údolí

NRBC2 – Nadregionální biocentrum 5 Vidrholec

NRBK15 – Nadregionální biokoridor K177M Údolí Vltavy – K56

RBC48 – Vložené regionální biocentrum 1852 Třebonice

RBC52 – Vložené regionální biocentrum 9995 Sobín

RBC38 – Vložené regionální biocentrum 1414 Radotínské údolí

RBC44 – Vložené regionální biocentrum 1460 Divoká Šárka

RBC30 – Regionální biocentrum 1402 Šance
RBC31 – Regionální biocentrum 1404 Milíčovský les
RBC32 – Regionální biocentrum 1405 Uhříněveská obora
RBC33 – Regionální biocentrum 1406 Hrnčířské louky
RBC34 – Regionální biocentrum 1407 Kunratický les
RBC36 – Regionální biocentrum 1409 Modřanská rokle
RBC39 – Regionální biocentrum 1452 Lítožnice
RBC40 – Regionální biocentrum 1454 Vinořská bažantnice
RBC45 – Regionální biocentrum 1462 Ládví
RBC46 – Regionální biocentrum 1467 Svatá Juliána
RBC49 – Regionální biocentrum 1853 Petřín
RBC50 – Regionální biocentrum 1855 Čakovice
RBK70 – Regionální biokoridor RK 1145 Na Cibulkách – Petřín
RBK71 – Regionální biokoridor RK 1146 Ládví – Beckov
RBK72 – Regionální biokoridor RK 1147 Údolí Vltavy – Ládví
RBK73 – Regionální biokoridor RK 1148 RK 1146 – Čakovice
RBK74 – Regionální biokoridor RK 1149 Čakovice – Vinořská bažantnice
RBK75 – Regionální biokoridor RK 1150 Vinořská bažantnice – Vidrholec
RBK76 – Regionální biokoridor RK 1151 Vinořská bažantnice – Na Vinořském potoce
RBK77 – Regionální biokoridor RK 1153 Vidrholec – Lítožnice
RBK78 – Regionální biokoridor RK 1154 Lítožnice – Uhříněveská obora
RBK79 – Regionální biokoridor RK 1188 Třebonice – K56T
RBK80 – Regionální biokoridor RK 1191 Uhříněveská obora – Milíčovský les
RBK81 – Regionální biokoridor RK 1192 Milíčovský les – Hrnčířské louky
RBK82 – Regionální biokoridor RK 1193 Hrnčířské louky – Modřanská rokle
RBK83 – Regionální biokoridor RK 1194 Modřanská rokle – Šance
RBK84 – Regionální biokoridor RK 1195 Osnický les – RK1191
RBK85 – Regionální biokoridor RK 1199 Kunratický les – RK 1193
RBK86 – Regionální biokoridor RK 9998 Hrnčířské louky – RK1195
RBK87 – Regionální biokoridor RK 9999 Milíčovský les – RK1195“.

190. Ve čtvrtém odstavci podkapitoly f) 1 se za písm. a) vkládá nové písm. b), které zní:

„b) formálně platí, že biokoridory procházejí biocentry. Proto při upřesňování vymezení biocenter v navazující územně plánovací dokumentaci v případě, že plocha biocentra vymezená v ZÚR je v daném území využita pro vymezení biocentra jen zčásti a jedná se přitom o území navazující na biokoridor, může být toto území využito k vymezení biokoridoru,“

191. Ve čtvrtém odstavci podkapitoly f) 1 se písm. d) označí jako c).

192. Ve čtvrtém odstavci podkapitoly f) 1, písm. c) se velké písmeno „V“ na začátku textu nahrazuje malým písmenem „v“, slova „náležející měřítku hlavního výkresu“ se zrušují, závorka „(hydrických)“ se zrušuje, zkratka „ÚSES“ se zrušuje a závorka „(hydrobiocenóz)“ se zrušuje.
193. Ve čtvrtém odstavci podkapitoly f) 1, písm. c) se poslední věta zrušuje.
194. Ve čtvrtém odstavci podkapitoly f) 1 se písm. e) zrušuje.
195. V podkapitole f) 2 se vkládá nový první odstavec, který zní:
„Účelem vymezení ploch a koridorů ÚSES je udržení a obnova přírodní rovnováhy.“.
196. Úvodní věta druhého odstavce podkapitoly f) 2 zní:
„ZÚR stanovují následující úkoly pro navazující územně plánovací dokumentaci:“.
197. Ve druhém odstavci podkapitoly f) 2 se vkládají písm. a) a b), které zní:
„a) v podrobnosti navazující územně plánovací dokumentace upřesnit v plochách biocenter ÚSES vymezených v ZÚR rozsah příslušných nadregionálních a regionálních biocenter. V rámci tohoto upřesnění jsou přípustné dílčí drobné odchylky od vymezené plochy biocentra, v jednotlivých případech nepřevyšující 5 % výměry a zároveň v souhrnu nepřevyšující výměru vymezené plochy. V rámci upřesnění biocenter vymezených v ZÚR je přípustné snížení výměry vymezené plochy, a to až o 25 %, za předpokladu, že limitující hodnoty velikostních parametrů ÚSES dle metodiky takovéto snížení umožňují. Ve výjimečných případech je přípustné snížení výměry vyšší či takové, které znamená nedosažení limitujících hodnot. Tyto případy je nutno podrobně odůvodnit. Pro biocentra, která svou plochou pro umístění přesahují do území Středočeského kraje, platí principy upřesňování obdobně, vždy v kontextu s vymezením na území Středočeského kraje,
b) formálně platí, že biokoridory procházejí biocentry. Proto při upřesňování vymezení biocenter v navazující územně plánovací dokumentaci v případě, že plocha biocentra vymezená v ZÚR je v daném území využita pro vymezení biocentra jen zčásti a jedná se přitom o území navazující na biokoridor, může být toto území využito k vymezení biokoridoru,“.
198. Ve druhém odstavci podkapitoly f) 2 se dosavadní písm. b) a c) označují jako c) a d).
199. Ve druhém odstavci podkapitoly f) 2, písm. c) se slova „V podrobnosti náležející měřítku hlavního výkresu podrobnější“ nahrazují slovy „v podrobnosti navazující“, závorka „(terestrických)“ se zrušuje, slova „ÚSES vymezených v ZÚR vymezení příslušných nadregionálních a regionálních biokoridorů“ se nahrazují slovy „vymezených v ZÚR příslušné nadregionální a regionální biokoridory“, slova „vymezení biokoridoru“ za slovem „upřesnění“ se zrušují, zkratka „ÚSES“ za slovem „metodiky“ se zrušuje, slova „v šíři vyšší“ se nahrazují slovem „širší“, slova „vymezený biokoridor nepřekročil hranici koridoru dle“ se nahrazují slovy „biokoridor nepřekročil hranici vymezenou v“ a slova „v koridorech pro umístění biokoridoru ÚSES vymezených v ZÚR“ se zrušují.
200. Ve druhém odstavci podkapitoly f) 2, písm. c), bod první zní: „vymezení biokoridoru v šíři, která nesplňuje limitující hodnoty dle metodiky, avšak v konkrétním území je rozumně dosažitelným maximem,“.
201. Ve druhém odstavci podkapitoly f) 2, písm. c), bodu druhém se slova „biokoridoru dle“ nahrazují slovy „vymezeného v“.
202. Ve druhém odstavci podkapitoly f) 2, písm. c), bodu třetím se slovo „biokoridorů“ za slovem „spojitosti“ zrušuje, slova „ZÚR v daném měřítku grafického zpracování“ se nahrazují slovy „měřítku ZÚR“, slova „daného biokoridoru se zrušují“ a tečka na konci textu se nahrazuje čárkou.

203. Ve druhém odstavci podkapitoly f) 2, písm. d) se slovo „Vymezit“ nahrazuje slovem „vymezit“, závorka „(terestrických)“ se zrušuje a zkratka „ÚSES“ za slovem „metodiky“ se zrušuje.
204. Dosavadní podkapitola d) 6 se stává podkapitolou e) 3 a její nadpis zní:
„Plochy a koridory dopravní infrastruktury nadmístního významu“.
205. V podkapitole e) 3 se vkládá nový oddíl e) 3.1, jehož úvodní odstavec včetně nadpisu zní:
„e) 3.1 Požadavky na využití stávajících prvků dopravní infrastruktury nadmístního významu
Navržené plochy a koridory dopravní infrastruktury rozvíjejí stávající dopravní systém Prahy, který je v ZÚR vymezen k zachování. Stávající dopravní infrastruktura nadmístního významu je přehledně zobrazena v grafické části S02.“.
206. V oddílu e) 3.1 se za úvodní odstavec vkládá nový pododdíl e) 3.1.1, který včetně nadpisu zní:
„e) 3.1.1 Silniční doprava
V ZÚR je z hlediska podrobnosti sledován nadřazený komunikační systém, který zahrnuje dálnice (včetně Pražského okruhu) a další pozemní komunikace s celoměstským významem (Městský okruh, Průmyslový polookruh, radiály, spojky a ostatní silnice I. třídy). Nadřazený komunikační systém v ZÚR doplňuje Vestecská spojka a přivaděče Čimický a Rybářka, které jsou stavební součástí Pražského okruhu.“.
207. V oddílu e) 3.1 se vkládá nový pododdíl e) 3.1.3, jehož úvodní odstavec včetně nadpisu zní:
„e) 3.1.3 Letecká doprava
ZÚR potvrzují systém čtyř stávajících letišť.“.
208. V pododdílu e) 3.1.3 se vkládá nový první bod, který včetně nadpisu zní:
„Letiště Václava Havla Praha
ZÚR stanovují podmínky pro další rozvoj letiště vymezením koridoru pro novou paralelní a vzletovou přistávací dráhu, viz podrobně pododdíl e) 3.2.4.“.
209. V oddílu e) 3.1 se vkládá nový pododdíl e) 3.1.5, který včetně nadpisu zní:
„e) 3.1.5 Dopravní infrastruktura jiná
Pro mobilitu Prahy je zcela zásadní veřejná doprava, která je v podrobnosti ZÚR tvořena převážně kapacitní kolejovou dopravou. V centru města se jedná primárně o stávající tři trasy metra a vybrané tramvajové tangenciální tratě, které v přiměřené podrobnosti ZÚR navrhuje doplnit. Pro zajištění vztahu s metropolitním regionem je kromě využití příměstské železnice významná autobusová doprava vedená do přestupních terminálů.
Podrobné podmínky stanovené ZÚR pro navržené koridory veřejné dopravy jsou uvedeny u konkrétních prvků, viz pododdíl e) 3.2.5.“.
210. V podkapitole e) 3 se vkládá nový oddíl e) 3.2 a jeho nadpis zní:
„Požadavky na využití ploch a koridorů dopravní infrastruktury nadmístního významu“.
211. První odstavec dosavadní podkapitoly d) 6 se stává pododdílem e) 3.2.1 a jeho nadpis zní:
„Společné požadavky na využití ploch a koridorů dopravní infrastruktury“.
212. V pododdílu e) 3.2.1 úvodní věta prvního odstavce zní:
„Účelem vymezení ploch a koridorů dopravní infrastruktury v ZÚR je zajištění územních podmínek pro:“.
213. V dosavadní podkapitole d) 6 se druhý odstavec zrušuje.

214. V dosavadním oddílu d) 6.1 se úvodní věta a prvních pět odstavců včetně nadpisu oddílu zrušují.
215. V dosavadním oddílu d) 6.1 se šestý odstavec stává druhým odstavcem pododdílu e) 3.2.1 a jeho úvodní věta zní:
„ZÚR stanovují následující obecné úkoly pro navazující územně plánovací dokumentaci týkající se všech vymezených ploch a koridorů dopravní infrastruktury:“.
216. V druhém odstavci pododdílu e) 3.2.1 se druhá věta zrušuje.
217. Dosavadní oddíl d) 6.2 se stává pododdílem e) 3.2.2 a jeho nadpis zní:
„Plochy a koridory pro silniční dopravu vymezené v ZÚR“.
218. Pododdíl d) 6.2.1 se stává prvním bodem pododdílu e) 3.1.1 a jeho nadpis zní:
„Nadřazený komunikační systém Prahy“.
219. V prvním odstavci prvního bodu pododdílu e) 3.1.1 se slova „Vymezení: Nadřazený“ nahrazují slovy „Vymezený nadřazený“, slova „bude zahrnovat“ se nahrazují slovy „konkrétně zahrnuje“, za slovem „okruhy“ se středník nahrazuje čárkou, slova „které propojí maximálně sedm celoměstsky významných radiálních sběrných komunikací (radiál) – Chodovská, Chuchelská, Radlická, Břevnovská, Prosecká, Vysočanská a Štěrboholská, které doplní“ se nahrazují slovy „propojené maximálně sedmi celoměstsky významnými radiálními sběrnými komunikacemi (radiálami) – Chodovskou, Chuchelskou, Radlickou, Břevnovskou, Proseckou, Vysočanskou a Štěrboholskou, které doplňuje“.
220. V prvním odstavci prvního bodu pododdílu e) 3.1.1 se poslední tři věty zrušují a na konec prvního odstavce prvního bodu pododdílu e) 3.1.1 se vkládá nová věta, která zní:
„Součástí nadřazeného komunikačního systému jsou i dálnice a silnice I. třídy napojené na Pražský okruh.“.
221. Druhý odstavec prvního bodu pododdílu e) 3.1.1 se zrušuje.
222. Úvodní věta třetího odstavce prvního bodu pododdílu e) 3.1.1 zní:
„ZÚR stanovují následující požadavky pro rozhodování v území:“.
223. Úvodní věta čtvrtého odstavce prvního bodu pododdílu e) 3.1.1 zní:
„ZÚR stanovují následující úkoly pro navazující územně plánovací dokumentaci:“.
224. Ve čtvrtém odstavci prvního bodu pododdílu e) 3.1.1 se slova „jednotlivých staveb“ nahrazují slovy „navržených koridorů pro jednotlivé stavby“.
225. Nadpis pododdílu d) 6.2.2 se zrušuje.
226. Dosavadní bod d) 6.2.2.1 se stává prvním bodem pododdílu e) 3.2.2 a jeho nadpis zní:
„DS1 – Pražský okruh, stavba č. 511 (Běchovice – Dálnice D1)
DS2 – Pražský okruh, stavba č. 518 (Ruzyně – Suchdol)
DS3 – Pražský okruh, stavba č. 519 (Suchdol – Březiněves)
DS4 – Pražský okruh, stavba č. 520 (Březiněves – Satalice)
DS5 – Pražský okruh, stavba č. 518, přivaděč Rybářka
DS6 – Pražský okruh, stavba č. 519, Čimický přivaděč
DS32 – Mimoúrovňová křižovatka Komořany“.
227. V prvním odstavci prvního bodu pododdílu e) 3.2.2 se text „Vymezení:“ zrušuje.

228. První tři věty prvního odstavce prvního bodu pododdílu e) 3.2.2 se stávají novým druhým bodem pododdílu e) 3.1.1, jehož nadpis zní:
„Pražský okruh“.
229. Ve druhém bodu pododdílu e) 3.1.1 se slovo „propojí“ nahrazuje slovem „propojuje“, text „ČR“ se nahrazuje slovem „Česka“, slovo „Koridor“ se nahrazuje slovy „Navržené koridory“, slova „respektuje zprovozněný úsek“ se nahrazují slovy „doplňují zprovozněné úseky“ a za slova „(na mimopražském území)“ se vkládají slova „a úsek od Běchovic po Horní Počernice“.
230. Na konec druhého bodu pododdílu e) 3.1.1 se vkládá text:
„Součástí stávajících úseků na území Prahy jsou i následující stávající mimoúrovňové křižovatky (MÚK): MÚK Satalice, MÚK Počernice a MÚK Černý Most v rámci stavby 510; MÚK Písnice v rámci stavby 513; MÚK Strakonická a MÚK Lochkov v rámci stavby 514; MÚK Slivenec, MÚK Řeporyje, MÚK Jinočany, MÚK Chrástany a MÚK Třebonice v rámci stavby 515; MÚK Řepy v rámci stavby 516; MÚK Ruzyně v rámci stavby 517.
Podrobné podmínky stanovené ZÚR pro navržené koridory jsou uvedeny u konkrétních prvků, viz pododdíl e) 3.2.2.“.
231. V prvním odstavci prvního bodu pododdílu e) 3.2.2 se za slova „jihovýchodní část“ vkládají slova „Pražského okruhu“ a slova „Pražského okruhu“ za slovy „zprovozněné úseky“ se zrušují.
232. Druhá věta prvního odstavce prvního bodu pododdílu e) 3.2.2 se zrušuje.
233. V prvním odstavci prvního bodu pododdílu e) 3.2.2 se za slova „Severovýchodní část vede“ vkládají slova „z Horních Počernic“.
234. Poslední dvě věty prvního odstavce prvního bodu pododdílu e) 3.2.2 zní:
„ZÚR současně vymezují koridory pro přivaděč Rybářka v oblasti Suchdol, Sedlec a pro Čimický přivaděč v oblasti Čimic jako nedílné součásti staveb Pražského okruhu. Součástí vymezených koridorů je i návrh následujících mimoúrovňových křižovatek (MÚK) na území Prahy: přestavba MÚK Běchovice v rámci stavby 510; MÚK Dubeč, MÚK Uhřetěves, MÚK Říčany a MÚK Lipany v rámci stavby 511; MÚK Komořany v rámci stavby 513; MÚK Přední Kopanina, MÚK Výhledy a MÚK Rybářka v rámci stavby 518; MÚK Čimice, MÚK Ústecká a MÚK Březiněves v rámci stavby 519; MÚK Třeboradice, MÚK Vinoř a dostavba MÚK Satalice v rámci stavby 520.“.
235. Úvodní věta druhého odstavce prvního bodu pododdílu e) 3.2.2 zní:
„ZÚR stanovují následující požadavky pro rozhodování v území:“.
236. Ve druhém odstavci prvního bodu pododdílu e) 3.2.2, písm. d) se slova „pásů zeleně“ nahrazují slovy „ploch zelené infrastruktury“.
237. Úvodní věta třetího odstavce prvního bodu pododdílu e) 3.2.2 zní:
„ZÚR stanovují následující úkoly pro navazující územně plánovací dokumentaci:“.
238. Dosavadní bod d) 6.2.2.2 se stává druhým bodem pododdílu e) 3.2.2 a jeho nadpis zní:
„DS7 – Přestavba dálnice D7
DS8 – Přestavba dálnice D8
DS27 – Přeložka silnice I/12
DS30 – Mimoúrovňová křižovatka Aviatická – D7
DS31 – Mimoúrovňová křižovatka Beranka
DS33 – Mimoúrovňová křižovatka Zbraslav střed“.

239. První odstavec druhého bodu pododdílu e) 3.2.2 zní:
„Vymezený nadřazený komunikační systém je doplněn navrženými koridory pro dílčí přestavbu stávajících dálnic včetně doplnění a přestavbu mimoúrovňových křižovatek. Navržený koridor pro přeložku silnice I/12 navazuje na koridor Pražského okruhu a je veden z mimoúrovňové křižovatky Dubeč jižně od Běchovic a Újezdu nad lesy k hranicím Prahy.“.
240. Úvodní věta druhého odstavce druhého bodu pododdílu e) 3.2.2 zní:
„ZÚR stanovují následující požadavky pro rozhodování v území:“.
241. Úvodní věta třetího odstavce druhého bodu pododdílu e) 3.2.2 zní:
„ZÚR stanovují následující úkoly pro navazující územně plánovací dokumentaci:“.
242. Dosavadní bod d) 6.2.2.3 se stává třetím bodem pododdílu e) 3.2.2 a jeho nadpis zní:
„DS20 – Městský okruh Pelc-Tyrolka – Štěrboholská radiála“.
243. První odstavec třetího bodu pododdílu e) 3.2.2 se stává třetím odstavcem pododdílu e) 3.1.1.
244. Třetí odstavec pododdílu e) 3.1.1 včetně nadpisu zní:
„Městský okruh a Průmyslový polookruh
Navržený koridor pro dostavbu Městského okruhu navazuje na zprovozněný západní úsek Pelc Tyrolka – Barrandovský most – Rybníčky. Městský okruh tangenciálně propojuje radiály na hranici centra Prahy. Je doplněn Průmyslovým polookruhem tvořeným Kbelskou a Průmyslovou komunikací, který ve východní části Prahy propojuje Štěrboholskou a Vysočanskou radiálu.
Podrobné podmínky stanovené ZÚR pro navržený koridor určený k dostavbě Městského okruhu jsou uvedeny u konkrétního prvku, viz pododdíl e) 3.2.2.“.
245. První odstavec třetího bodu pododdílu e) 3.2.2 zní:
„Koridor pro dostavbu městského okruhu navazuje na zprovozněné úseky a je veden z Pelc-Tyrolky přes Balabenu a Jarov do mimoúrovňové křižovatky se Štěrboholskou radiálou (MÚK Rybníčky).“.
246. Úvodní věta druhého odstavce třetího bodu pododdílu e) 3.2.2 zní:
„ZÚR stanovují následující požadavky pro rozhodování v území:“.
247. Úvodní věta třetího odstavce třetího bodu pododdílu e) 3.2.2 zní:
„ZÚR stanovují následující úkoly pro navazující územně plánovací dokumentaci:“.
248. Dosavadní bod d) 6.2.2.4 se stává sedmým bodem pododdílu e) 3.2.2 a jeho nadpis zní:
„RDS24 Vysočanská radiála“.
249. První odstavec sedmého bodu pododdílu e) 3.2.2 zní:
„Koridor územní rezervy Vysočanské radiály navazuje na zprovozněný úsek Kbelská – křižovatka Pražský okruh – D 10 u Horních Počernic. Je vymezen mezi ulicí Kbelskou a Balabenu pro prověřování územního a technického řešení.“.
250. Úvodní věta druhého odstavce sedmého bodu pododdílu e) 3.2.2 zní:
„ZÚR stanovují následující požadavky pro rozhodování v území:“.
251. Úvodní věta třetího odstavce sedmého bodu pododdílu e) 3.2.2 zní:
„ZÚR stanovují následující úkoly pro navazující územně plánovací dokumentaci:“.
252. Dosavadní bod d) 6.2.2.5 se stává šestým bodem pododdílu e) 3.2.2 a jeho nadpis zní:

- „DS23 Břevnovská radiála“.
253. V prvním odstavci šestého bodu pododdílu e) 3.2.2 se text „Vymezení:“ zrušuje.
254. Úvodní věta druhého odstavce šestého bodu pododdílu e) 3.2.2 zní:
„ZÚR stanovují následující požadavky pro rozhodování v území:“.
255. Úvodní věta třetího odstavce šestého bodu pododdílu e) 3.2.2 zní:
„ZÚR stanovují následující úkoly pro navazující územně plánovací dokumentaci:“.
256. Dosavadní bod d) 6.2.2.6 se stává pátým bodem pododdílu e) 3.2.2 a jeho nadpis zní:
„DS22 Radlická radiála“.
257. První odstavec pátého bodu pododdílu e) 3.2.2 zní:
„Koridor Radlické radiály navazuje na zprovozněný úsek vedoucí od Pražského okruhu u Třebonic do Butovic, který propojuje s Městským okruhem na Zlíchově.“.
258. Úvodní věta druhého odstavce pátého bodu pododdílu e) 3.2.2 zní:
„ZÚR stanovují následující požadavky pro rozhodování v území:“.
259. Úvodní věta třetího odstavce pátého bodu pododdílu e) 3.2.2 zní:
„ZÚR stanovují následující úkoly pro navazující územně plánovací dokumentaci:“.
260. Dosavadní bod d) 6.2.2.7 se stává čtvrtým bodem pododdílu e) 3.1.1 a jeho nadpis zní:
„Radiály Chodovská, Chuchelská, Prosecká, Štěřboholská a Spořilovská spojka“.
261. Ve čtvrtém bodu pododdílu e) 3.1.1 se slova „Vymezení: ZÚR respektují stávající trasy komunikací“ nahrazují slovy „ZÚR potvrzují trasy stávajících radiál“.
262. Ve čtvrtém bodu pododdílu e) 3.1.1 se slova „ve výhledu propojí“ nahrazují slovem „propojuje“, slova „v budoucnu propojí“ za slovy „mostu, která“ se nahrazují slovem „propojuje“, slova „v budoucnu propojí“ za slovy „významu, která“ se nahrazují slovem „propojuje“ a slovo „propojí“ za slovy „významu, která“ se nahrazuje slovem „propojuje“.
263. Na konec prvního odstavce čtvrtého bodu pododdílu e) 3.1.1 se vkládá věta, která zní:
„Spořilovská spojka propojuje Chodovskou radiálu s Městským okruhem v oblasti Spořilova.“
264. Úvodní věta druhého odstavce čtvrtého bodu pododdílu e) 3.1.1 zní:
„ZÚR stanovují následující požadavky pro rozhodování v území:“.
265. Úvodní věta třetího odstavce čtvrtého bodu pododdílu e) 3.1.1 zní:
„ZÚR stanovují následující úkoly pro navazující územně plánovací dokumentaci:“.
266. Ve třetím odstavci čtvrtého bodu pododdílu e) 3.1.1 se na konci písm. b) nahrazuje tečka čárkou a vkládá se nové písm. c), které zní:
„c) prověřit možnosti zkvalitnění řešení Spořilovské spojky pro snížení dopadů negativních účinků dopravy na urbanizované území.“.
267. V poddílí e) 3.1.1 se vkládá nový pátý bod, který včetně nadpisu zní:
„Dálnice a silnice I. třídy
Na Pražský okruh jsou v rámci nadřazeného komunikačního systému zvnějšku postupně napojovány dálnice I. třídy, dálnice II. třídy a silnice I. třídy propojující Prahu s regionem a se zbytkem státu. Konkrétně se jedná o stávající dálnice: D1 (Praha – Brno) napojenou mimo území Prahy, D4 (Praha – Strakonice) včetně stávajících mimoúrovňových křižovatek Zbraslav sever a

Zbraslav jih, D5 (Praha – Plzeň), D6 (Praha – Karlovy Vary), D7 (Praha – Slaný), D8 (Praha – Ústí nad L.), D10 (Praha – Turnov) včetně stávající mimoúrovňové křižovatky Radonice, D11 (Praha – Hradec Králové) a silnici I/2 (Praha – Kostelec nad Černými lesy).

Podrobné podmínky stanovené ZÚR pro další navržené koridory dálnic, silnic I. třídy a související mimoúrovňové křižovatky jsou uvedeny u konkrétních prvků, viz pododdíl e) 3.2.2.“.

268. Dosavadní bod d) 6.2.2.8 se stává sedmým bodem pododdílu e) 3.2.2 a jeho nadpis zní:
„DS21 – Libeňská spojka“.
269. V prvním odstavci sedmého bodu pododdílu e) 3.2.2 se text „Vymezení:“ zrušuje.
270. V prvním odstavci sedmého bodu pododdílu e) 3.2.2 se druhá věta zrušuje.
271. Úvodní věta druhého odstavce sedmého bodu pododdílu e) 3.2.2 zní:
„ZÚR stanovují následující požadavky pro rozhodování v území:“.
272. Úvodní věta třetího odstavce sedmého bodu pododdílu e) 3.2.2 zní:
„ZÚR stanovují následující úkoly pro navazující územně plánovací dokumentaci:“.
273. Ve třetím odstavci sedmého bodu pododdílu e) 3.2.2, písm. b) se slova „a Spořilovské“ zrušují.
274. Dosavadní pododdíl d) 6.2.3 se stává osmým bodem pododdílu e) 3.2.2 a jeho nadpis zní:
„DS26 – Vestecká spojka“.
275. V prvním odstavci osmého bodu pododdílu e) 3.2.2 se text „Vymezení:“ zrušuje.
276. V prvním odstavci osmého bodu pododdílu e) 3.2.2 se slova „Koridor Vestecké spojky je na území prahy vymezen třemi úseky“ nahrazují slovy „Na hranici krajů je nad rámeček nadřazeného komunikačního systému třemi úseky vymezen koridor Vestecké spojky“.
277. Úvodní věta druhého odstavce osmého bodu pododdílu e) 3.2.2 zní:
„ZÚR stanovují následující požadavky pro rozhodování v území:“.
278. Úvodní věta třetího odstavce osmého bodu pododdílu e) 3.2.2 zní:
„ZÚR stanovují následující úkoly pro navazující územně plánovací dokumentaci:“.
279. Dosavadní oddíl d) 6.3 se stává pododdílem e) 3.2.3 a jeho nadpis zní:
„Plochy a koridory pro železniční dopravu vymezené v ZÚR“.
280. Dosavadní pododdíl d) 6.3.1 se stává pododdílem e) 3.1.2 a jeho nadpis zní:
„Železniční doprava“
281. První dva odstavce pododdílu e) 3.1.2 zní:
„V ZÚR jsou z hlediska podrobnosti sledovány železniční koridory evropského významu a vybrané koridory celoměstského významu (konkrétně se jedná o tratě Praha – Kolín, Praha – Lysá nad Labem – Nymburk, Praha – Mladá Boleslav – Turnov, Praha – Kralupy nad Vltavou, Praha – Kladno – Chomutov, Praha – Beroun a Praha – Benešov). Železniční uzel Praha zahrnuje všechny železniční tratě zaústěné do Prahy a zahrnuje také železniční spojky pro nákladní železniční dopravu.
ZÚR navrhuje koridory pro doplnění železničního uzlu Praha, jeho předpokládanou modernizaci (optimalizaci) a koridory pro nové tratě včetně rychlých spojení. Podrobné podmínky stanovené ZÚR pro navržené koridory jsou uvedeny u konkrétních prvků, viz pododdíl e) 3.2.3.“.
282. Úvodní věta třetího odstavce pododdílu e) 3.1.2 zní:

- „ZÚR stanovují následující požadavky pro rozhodování v území:“.
283. Úvodní věta čtvrtého odstavce pododdílu e) 3.1.2 zní:
„ZÚR stanovují následující úkoly pro navazující územně plánovací dokumentaci:“.
284. Dosavadní pododdíl d) 6.3.2 se stává prvním bodem pododdílu e) 3.2.3 a jeho nadpis zní:
„DD268 – Železniční trať Praha – Kralupy nad Vltavou
DD269 – Železniční trať Praha – Kolín
DD264 – Železniční trať Praha – Beroun
DD263 – Železniční trať Praha – Benešov“.
285. První odstavec prvního bodu pododdílu e) 3.2.3 zní:
„Účelem vymezení je modernizace I, III. a IV. tranzitního koridoru.“.
286. Úvodní věta druhého odstavce prvního bodu pododdílu e) 3.2.3 zní:
„ZÚR stanovují následující požadavky pro rozhodování v území:“.
287. Úvodní věta třetího odstavce prvního bodu pododdílu e) 3.2.3 zní:
„ZÚR stanovují následující úkoly pro navazující územně plánovací dokumentaci:“.
288. Dosavadní pododdíl d) 6.3.3 se stává druhým bodem pododdílu e) 3.2.3 a jeho nadpis zní:
„DD260 – Železniční trať Praha-Malešice – Praha-Hostivař
DD261 – Železniční trať Praha-Libeň – Praha-Malešice
DD262 – Železniční trať Praha-Velká Chuchle – Praha-Hostivař
DD267 – Železniční trať Praha – Nymburk“.
289. V prvním odstavci druhého bodu pododdílu e) 3.2.3 se text „Vymezení:“ zrušuje.
290. Úvodní věta druhého odstavce druhého bodu pododdílu e) 3.2.3 zní:
„ZÚR stanovují následující požadavky pro rozhodování v území:“.
291. Úvodní věta třetího odstavce druhého bodu pododdílu e) 3.2.3 zní:
„ZÚR stanovují následující úkoly pro navazující územně plánovací dokumentaci:“.
292. Dosavadní pododdíl d) 6.3.4 se stává třetím bodem pododdílu e) 3.2.3 a jeho nadpis zní:
„DD265 – Železniční trať Praha-Masarykovo nádraží – Praha-Bubny
DD266 – Železniční trať Praha – Letiště Václava Havla Praha – Kladno“.
293. V prvním odstavci třetího bodu pododdílu e) 3.2.3 se text „Vymezení:“ zrušuje.
294. Úvodní věta druhého odstavce třetího bodu pododdílu e) 3.2.3 zní:
„ZÚR stanovují následující požadavky pro rozhodování v území:“.
295. Úvodní věta třetího odstavce třetího bodu pododdílu e) 3.2.3 zní:
„ZÚR stanovují následující úkoly pro navazující územně plánovací dokumentaci:“.
296. Dosavadní pododdíl d) 6.3.5 se stává čtvrtým bodem pododdílu e) 3.2.3 a jeho nadpis zní:
„RDD270 – Železniční trať Metro S“.
297. V prvním odstavci čtvrtého bodu pododdílu e) 3.2.3 se text „Vymezení:“ zrušuje.
298. Úvodní věta druhého odstavce čtvrtého bodu pododdílu e) 3.2.3 zní:

- „ZÚR stanovují následující požadavky pro rozhodování v území:“.
299. Úvodní věta třetího odstavce čtvrtého bodu pododdílu e) 3.2.3 zní:
„ZÚR stanovují následující úkoly pro navazující územně plánovací dokumentaci:“.
300. Nadpis pododdílu d) 6.3.6 se zrušuje.
301. Dosavadní bod d) 6.3.6.1 se stává sedmým bodem pododdílu e) 3.2.3 a jeho nadpis zní:
„RDD282 – Východní vstup RS“.
302. V prvním odstavci sedmého bodu pododdílu e) 3.2.3 se text „Vymezení:“ zrušuje.
303. Úvodní věta druhého odstavce sedmého bodu pododdílu e) 3.2.3 zní:
„ZÚR stanovují následující požadavky pro rozhodování v území:“.
304. Úvodní věta třetího odstavce sedmého bodu pododdílu e) 3.2.3 zní:
„ZÚR stanovují následující úkoly pro navazující územně plánovací dokumentaci:“.
305. Dosavadní bod d) 6.3.6.2 se stává osmým bodem pododdílu e) 3.2.3 a jeho nadpis zní:
„RDD283 – Severní vstup RS, západní trasa“.
306. V prvním odstavci osmého bodu pododdílu e) 3.2.3 se text „Vymezení:“ zrušuje.
307. Úvodní věta druhého odstavce osmého bodu pododdílu e) 3.2.3 zní:
„ZÚR stanovují následující požadavky pro rozhodování v území:“.
308. Úvodní věta třetího odstavce osmého bodu pododdílu e) 3.2.3 zní:
„ZÚR stanovují následující úkoly pro navazující územně plánovací dokumentaci:“.
309. Dosavadní bod d) 6.3.6.3 se stává devátým bodem pododdílu e) 3.2.3 a jeho nadpis zní:
„RDD284 – Severní vstup RS, východní trasa“.
310. V prvním odstavci devátého bodu pododdílu e) 3.2.3 se text „Vymezení:“ zrušuje.
311. Na konec prvního odstavce devátého bodu pododdílu e) 3.2.3 se vkládá nová věta, která zní:
„Koridor bude využit i pro kolejové propojení ve směru Kbely (Letňany) – Vinoř – Brandýs nad Labem/Stará Boleslav.“.
312. Úvodní věta druhého odstavce devátého bodu pododdílu e) 3.2.3 zní:
„ZÚR stanovují následující požadavky pro rozhodování v území:“.
313. V druhém odstavci devátého bodu pododdílu e) 3.2.3 se slova „železniční trati“ nahrazuje slovy „železničních tratí“ a za slovo „Letňany“ se vkládají slova „a urbanistických a prostorových podmínek dotčeného území“.
314. Úvodní věta třetího odstavce devátého bodu pododdílu e) 3.2.3 zní:
„ZÚR stanovují následující úkoly pro navazující územně plánovací dokumentaci:“.
315. Ve třetím odstavci devátého bodu pododdílu e) 3.2.3 se slova „železniční tratě“ nahrazuje slovy „obě železniční tratě“.
316. Dosavadní bod d) 6.3.6.4 se zrušuje.
317. Dosavadní bod d) 6.3.6.5 se stává pátým bodem pododdílu e) 3.2.3 a jeho nadpis zní:
„DD280 – Západní vstup RS“.
318. V prvním odstavci pátého bodu pododdílu e) 3.2.3 se text „Vymezení:“ zrušuje.

319. V prvním odstavci pátého bodu pododdílu e) 3.2.3 se text „rychlého spojení RS 3“ zrušuje.
320. Úvodní věta druhého odstavce pátého bodu pododdílu e) 3.2.3 zní:
„ZÚR stanovují následující požadavky pro rozhodování v území:“.
321. Úvodní věta třetího odstavce pátého bodu pododdílu e) 3.2.3 zní:
„ZÚR stanovují následující úkoly pro navazující územně plánovací dokumentaci:“.
322. Dosavadní bod d) 6.3.6.6 se stává šestým bodem pododdílu e) 3.2.3 a jeho nadpis zní:
„RDD281 – Jižní vstup RS“.
323. V prvním odstavci šestého bodu pododdílu e) 3.2.3 se text „Vymezení:“ zrušuje.
324. Úvodní věta druhého odstavce šestého bodu pododdílu e) 3.2.3 zní:
„ZÚR stanovují následující požadavky pro rozhodování v území:“.
325. Úvodní věta třetího odstavce šestého bodu pododdílu e) 3.2.3 zní:
„ZÚR stanovují následující úkoly pro navazující územně plánovací dokumentaci:“.
326. Dosavadní bod d) 6.3.7 se stává desátým bodem pododdílu e) 3.2.3 a jeho nadpis zní:
„DD290 – Terminál city-logistiky Malešice
DD291 – Terminál city-logistiky Smíchov“.
327. V prvním odstavci desátého bodu pododdílu e) 3.2.3 se text „Vymezení:“ zrušuje.
328. Úvodní věta druhého odstavce desátého bodu pododdílu e) 3.2.3 zní:
„ZÚR stanovují následující požadavky pro rozhodování v území:“.
329. Úvodní věta třetího odstavce desátého bodu pododdílu e) 3.2.3 zní:
„ZÚR stanovují následující úkoly pro navazující územně plánovací dokumentaci:“.
330. Dosavadní oddíl d) 6.4 se stává pododdílem e) 3.2.4 a jeho nadpis zní:
„Plochy a koridory pro leteckou dopravu vymezené v ZÚR“.
331. Dosavadní pododdíl d) 6.4.1 se stává prvním bodem pododdílu e) 3.2.4 a jeho nadpis zní:
„DL495 – Nová paralelní vzletová a přistávací dráha na Letišti Václava Havla Praha“.
332. První odstavec dosavadního pododdílu d) 6.4.1 se stává první větou prvního odstavce prvního bodu pododdílu e) 3.1.3.
333. V prvním odstavci prvního bodu pododdílu e) 3.1.3 se text „Vymezení:“ zrušuje.
334. Úvodní věta druhého odstavce prvního bodu pododdílu e) 3.2.4 zní:
„ZÚR stanovují následující požadavky pro rozhodování v území:“.
335. Úvodní věta třetího odstavce prvního bodu pododdílu e) 3.2.4 zní:
„ZÚR stanovují následující úkoly pro navazující územně plánovací dokumentaci:“.
336. Dosavadní pododdíl d) 6.4.2 se stává druhým bodem pododdílu e) 3.1.3 a jeho nadpis zní:
„Letiště Praha-Kbely“.
337. V prvním odstavci druhého bodu pododdílu e) 3.1.3 se text „Vymezení:“ zrušuje.
338. Úvodní věta druhého odstavce druhého bodu pododdílu e) 3.1.3 zní:
„ZÚR stanovují následující požadavky pro rozhodování v území:“.

339. Úvodní věta třetího odstavce druhého bodu pododdílu e) 3.1.3 zní:
„ZÚR stanovují následující úkoly pro navazující územně plánovací dokumentaci:“.
340. Dosavadní pododdíl d) 6.4.3 se stává třetím bodem pododdílu e) 3.1.3 a jeho nadpis zní:
„Letiště Letňany“.
341. V prvním odstavci třetího bodu pododdílu e) 3.1.3 se text „Vymezení:“ zrušuje.
342. Úvodní věta druhého odstavce třetího bodu pododdílu e) 3.1.3 zní:
„ZÚR stanovují následující požadavky pro rozhodování v území:“.
343. Ve druhém odstavci třetího bodu pododdílu e) 3.1.3 se písm. a) zrušuje a dosavadní písm. b) a c) se označují jako a) a b).
344. Úvodní věta třetího odstavce třetího bodu pododdílu e) 3.1.3 zní:
„ZÚR stanovují následující úkoly pro navazující územně plánovací dokumentaci:“.
345. Dosavadní pododdíl d) 6.4.4 se stává čtvrtým bodem pododdílu e) 3.1.3 a jeho nadpis zní:
„Letiště Točná“.
346. V prvním odstavci čtvrtého bodu pododdílu e) 3.1.3 se text „Vymezení:“ zrušuje.
347. Úvodní věta druhého odstavce čtvrtého bodu pododdílu e) 3.1.3 zní:
„ZÚR stanovují následující úkoly pro navazující územně plánovací dokumentaci:“.
348. Dosavadní oddíl d) 6.5 se stává pododdílem e) 3.1.4.
349. V prvním odstavci pododdílu e) 3.1.4 se text „Vymezení:“ zrušuje a slova „bude využívat“ se nahrazují slovem „využívá“.
350. Úvodní věta druhého odstavce pododdílu e) 3.1.4 zní:
„ZÚR stanovují následující požadavky pro rozhodování v území:“.
351. V bodu b) druhého odstavce pododdílu e) 3.1.4 se slova „nadregionálního biokoridoru K56 Berounka“ nahrazují slovy „nadregionálních biokoridorů vázaných na Vltavu a Berounku“.
352. Úvodní věta třetího odstavce pododdílu e) 3.1.4 zní:
„ZÚR stanovují následující úkoly pro navazující územně plánovací dokumentaci:“.
353. V oddílu e) 3.2 se vkládá nový pododdíl e) 3.2.5 a jeho nadpis zní:
„Plochy a koridory pro dopravní infrastrukturu jinou vymezené v ZÚR“.
354. Dosavadní oddíl d) 6.6 se stává prvním bodem pododdílu e) 3.2.5 a jeho nadpis zní:
„DX740 – Trasa metra D, úsek Depo Písnice – Náměstí Míru
DX741 – Trasa metra D, úsek Náměstí Míru – Náměstí Republiky
RDX742 – Trasa metra D, větev Nemocnice Krč – Poliklinika Modřany“.
355. V prvním odstavci prvního bodu pododdílu e) 3.2.5 se text „Vymezení:“ zrušuje.
356. Úvodní věta druhého odstavce prvního bodu pododdílu e) 3.2.5 zní:
„ZÚR stanovují následující požadavky pro rozhodování v území:“.
357. Úvodní věta třetího odstavce prvního bodu pododdílu e) 3.2.5 zní:
„ZÚR stanovují následující úkoly pro navazující územně plánovací dokumentaci:“.

358. Dosavadní oddíl d) 6.7 se stává druhým bodem pododdílu e) 3.2.5 a jeho nadpis zní:
„DX745 – Jižní tramvajová tangenta Budějovická – Michle
DX746 – Jižní tramvajová tangenta Smíchov – Dvorce – Budějovická
RDX747 – Severní tramvajová tangenta Podbaba – Bohnice
DX748 – Severní tramvajová tangenta Kobylisy – Bohnice
DX749 – Východní tramvajová tangenta Jižní Město – Vršovice
DX750 – Východní tramvajová tangenta Vršovice – Žižkov“.
359. V prvním odstavci druhého bodu pododdílu e) 3.2.5 se text „Vymezení:“ zrušuje.
360. Úvodní věta druhého odstavce druhého bodu pododdílu e) 3.2.5 zní:
„ZÚR stanovují následující požadavky pro rozhodování v území:“.
361. Úvodní věta třetího odstavce druhého bodu pododdílu e) 3.2.5 zní:
„ZÚR stanovují následující úkoly pro navazující územně plánovací dokumentaci:“.
362. Dosavadní oddíl d) 6.8 se stává novým prvním bodem oddílu e) 3.1.5 a jeho nadpis zní:
„Vnější autobusová doprava“.
363. V prvním odstavci prvního bodu pododdílu e) 3.1.5 se text „Vymezení:“ zrušuje.
364. Úvodní věta třetího odstavce prvního bodu pododdílu e) 3.1.5 zní:
„ZÚR stanovují následující požadavky pro rozhodování v území:“.
365. Úvodní věta čtvrtého odstavce prvního bodu pododdílu e) 3.1.5 zní:
„ZÚR stanovují následující úkoly pro navazující územně plánovací dokumentaci:“.
366. Podkapitola d) 7 se stává podkapitolou e) 4 a její nadpis zní:
„Plochy a koridory technické infrastruktury nadmístního významu“.
367. Úvodní věta podkapitoly e) 4 se zrušuje.
368. Dosavadní oddíl d) 7.1 se zrušuje.
369. Dosavadní oddíl d) 7.2 se stává oddílem e) 4.1 a jeho nadpis zní:
„Požadavky na využití stávajících prvků technické infrastruktury nadmístního významu“.
370. V oddílu e) 4.1 se vkládá nový úvodní odstavec, který zní:
„Navržené plochy a koridory technické infrastruktury rozvíjejí pražské stávající systémy sítí, které jsou v ZÚR vymezeny k zachování. Stávající technická infrastruktura nadmístního významu je zobrazena v grafické části SO3.“.
371. V oddílu e) 4.1 se vkládá nový pododdíl e) 4.1.2 a jeho nadpis zní:
„Zásobování vodou a odkanalizování“.
372. V oddílu e) 4.1 se vkládá nový pododdíl e) 4.1.4 a jeho nadpis zní:
„Elektroenergetika“.
373. V oddílu e) 4.1 se vkládá nový pododdíl e) 4.1.5 a jeho nadpis zní:
„Plynárenství“.
374. V podkapitole e) 4 se vkládá nový oddíl e) 4.2 a jeho nadpis zní:

- „Požadavky na využití ploch a koridorů technické infrastruktury nadmístního významu“.
375. V oddílu e) 4.2 se vkládá nový pododdíl e) 4.2.1 a jeho nadpis zní:
„Plochy a koridory vodního hospodářství“.
376. V pododdílu e) 4.2.1 se vkládá nový první bod, který včetně nadpisu zní:
„VH5 – Poldr Třeboradice
V návaznosti na vymezený koridor Pražského okruhu je na hranici krajů vymezena plocha pro suchou nádrž na Mratínském potoce.“.
377. V pododdílu e) 4.2.1 se vkládá nový druhý bod, který včetně nadpisu zní:
„ZÚR stanovují následující úkoly pro navazující územně plánovací dokumentaci:
a) koordinovat záměr na vybudování suché nádrže Třeboradice s trasou Pražského okruhu.“.
378. Dosavadní pododdíl d) 7.2.1 se stává pododdílem e) 4.2.2 a jeho nadpis zní:
„Plochy a koridory pro zásobování vodou a odkanalizování“.
379. Dosavadní první odstavec pododdílu d) 7.2.1 se stává prvním odstavcem pododdílu e) 4.1.2.
380. V prvním odstavci pododdílu e) 4.1.2 se text „Vymezení:“ zrušuje.
381. V prvním odstavci pododdílu e) 4.1.2 se slova „prvky tohoto okruhu jsou na levém břehu vodojemy Suchdol, Kopanina, čerpací stanice Strážovská, na pravém břehu vodojemy Jesenice I, Chodová, Kozinec a Ládví I. Vodojemy Suchdol a Jesenice I leží“ nahrazují slovy „zdroji jsou úpravny vody Podolí v Praze a Želivka a Káraný umístěné“.
382. Druhý, třetí a čtvrtý odstavec dosavadního pododdílu d) 7.2.1 se stávají prvním bodem pododdílu e) 4.2.2 a jeho nadpis zní:
„TV510 – Vodovodní řad Jesenice II.
TV511 – Vodovodní řad Chodová – Kyjský uzel“.
383. První odstavec prvního bodu pododdílu e) 4.2.2 zní:
„K doplnění systému zásobování jihozápadní části Prahy pitnou vodou, je navržen koridor pro přiváděcí vodovodní řad z vodojemu Jesenice II a koridor pro posílení systému v oblasti Jižního města.“.
384. Úvodní věta druhého odstavce prvního bodu pododdílu e) 4.2.2 zní:
„ZÚR stanovují následující požadavky pro rozhodování v území:“.
385. Úvodní věta třetího odstavce prvního bodu pododdílu e) 4.2.2 zní:
„ZÚR stanovují následující úkoly pro navazující územně plánovací dokumentaci:“.
386. Dosavadní pododdíl d) 7.2.2 se stává druhým bodem pododdílu e) 4.2.2 a jeho nadpis zní:
„RTV521 – Štolový přivaděč Drasty
TV522 – Přeložka kmenové stoky B v Holešovicích
TV555 – Přeložka stávající kmenové stoky B“.
387. Dosavadní první odstavec pododdílu d) 7.2.2 se stává druhým odstavcem pododdílu e) 4.1.2.
388. V druhém odstavci pododdílu e) 4.1.2 se text „Vymezení:“ zrušuje a za slova „na Císařském ostrově“ vkládá závorka „(s Novou vodní linkou a nátokovým labyrintem u Papírenské ulice)“.
389. V pododdílu e) 4.1.2 se vkládá nový třetí odstavec, který zní:

„Podrobné podmínky stanovené ZÚR pro navržené plochy a koridory jsou uvedeny u konkrétních prvků, viz pododdíl e) 4.2.2.“.

390. První odstavec pododdílu e) 4.2.2 zní:

„Pro doplnění systému odkanalizování je navržena přeložka kmenové stoky B v Holešovicích. Výhledově je zvažováno vymístit kalové hospodářství Ústřední čistírny odpadních vod mimo území kraje, pro tento účel je vymezen koridor územní rezervy pro výtlač kalů ve směru na Drasty.“.

391. Úvodní věta druhého odstavce druhého bodu pododdílu e) 4.2.2 zní:

„ZÚR stanovují následující požadavky pro rozhodování v území:“.

392. Úvodní věta třetího odstavce druhého bodu pododdílu e) 4.2.2 zní:

„ZÚR stanovují následující úkoly pro navazující územně plánovací dokumentaci:“.

393. Dosavadní pododdíl d) 7.2.3 se stává pododdílem e) 4.1.1 a jeho nadpis zní:

„Vodní hospodářství“.

394. V úvodním odstavci pododdílu e) 4.1.1 se slovo „zhruba“ zrušuje, slovo „hlavním“ se nahrazuje slovem „významným“ a slova „jsou svedeny“ se nahrazuje slovem „odtékají“.

395. Dosavadní bod d) 7.2.3.1 se stává prvním bodem pododdílu e) 4.1.1 a jeho nadpis zní:

„Vltava a Berounka“.

396. V prvním bodu pododdílu e) 4.1.1 první odstavec zní:

„Pro stávající toky Vltavy a Berounky jsou vymezena záplavová území a z většiny realizovaná protipovodňová opatření na ochranu Prahy budou dále doplňována.“.

397. Úvodní věta druhého odstavce prvního bodu pododdílu e) 4.1.1 zní:

„ZÚR stanovují následující požadavky pro rozhodování v území:“.

398. Úvodní věta třetího odstavce prvního bodu pododdílu e) 4.1.1 zní:

„ZÚR stanovují následující úkoly pro navazující územně plánovací dokumentaci:“.

399. Dosavadní bod d) 7.2.3.2 se stává druhým bodem pododdílu e) 4.1.1 a jeho nadpis zní:

„Drobné vodní toky“.

400. V prvním odstavci druhého bodu pododdílu e) 4.1.1 se text „Vymezení: Soustava stávajících vodních toků na území Prahy a jejich“ nahrazuje slovy „Stávající vodní toky včetně občasných vodních toků mají“ a druhá věta se zrušuje.

401. Na konec prvního odstavce druhého bodu pododdílu e) 4.1.1 se vkládá nová věta, která zní:

„Podrobné podmínky stanovené ZÚR pro navržené plochy a koridory vodního hospodářství jsou uvedeny u konkrétních prvků, viz pododdíl e) 4.2.1“

402. Úvodní věta druhého odstavce druhého bodu pododdílu e) 4.1.1 zní:

„ZÚR stanovují následující požadavky pro rozhodování v území:“.

403. V druhém odstavci druhého bodu pododdílu e) 4.1.1 se písm. e) zrušuje.

404. Úvodní věta třetího odstavce druhého bodu pododdílu e) 4.1.1 zní:

„ZÚR stanovují následující úkoly pro navazující územně plánovací dokumentaci:“.

405. Dosavadní pododdíl d) 7.2.4 se stává novým pododdílem e) 4.1.3 a jeho nadpis zní:

„Zásobování teplem a produktovody“.

406. V pododdílu e) 4.1.3 se vkládá nový první odstavec, který zní:

„Na severovýchodním okraji Prahy se nachází koridor souběžně vedených tras produktovodu a ropovodu celostátní důležitosti, pro ropovod Družba je navrženo zdvojení potrubí, podrobné podmínky stanovené ZÚR pro navržený koridor jsou uvedeny u konkrétního prvku, viz pododdíl e) 4.2.3.“.

407. V druhém odstavci pododdílu e) 4.1.3 se text „Vymezení:“ zrušuje.

408. V druhém odstavci pododdílu e) 4.1.3 se text „, Petrovic“ zrušuje, slova „s odbočkou na Černý most a s rozšířením na levý břeh Vltavy do oblasti Holešovic tepelným napaječem Libeň – Holešovice“ se zrušují, text „je elektrárna Mělník I a teplárna Malešice“ se nahrazuje textem „jsou elektrárna Mělník I, teplárna Malešice a“, text „, špičkovými zdroji spolupracujícími s Pražskou teplárenskou soustavou jsou tepelné zdroje Michle, Holešovice, Třeboradice a Krč. Celoročně je do soustavy dodáváno teplo i ze“ se zrušuje a na konec odstavce se vkládá nová věta, která zní: „V podrobnosti ZÚR je dalším významným zdrojem teplárna Třeboradice.“.

409. V pododdílu e) 4.1.3 se třetí odstavec zrušuje, první věta čtvrtého odstavce pododdílu e) 4.1.3 se stává poslední větou druhého odstavce pododdílu e) 4.1.3 a druhá a třetí věta čtvrtého odstavce pododdílu e) 4.1.3 se zrušují.

410. Úvodní věta pátého odstavce pododdílu e) 4.1.3 zní:

„ZÚR stanovují následující požadavky pro rozhodování v území:“.

411. Úvodní věta šestého odstavce pododdílu e) 4.1.3 zní:

„ZÚR stanovují následující úkoly pro navazující územně plánovací dokumentaci:“.

412. V oddílu e) 4.2.3 se vkládá nový pododdíl e) 4.2.3 a jeho nadpis zní:

„Plochy a koridory pro zásobování teplem a produktovody“.

413. Dosavadní pododdíl d) 7.2.5 se stává pododdílem e) 4.2.4 a jeho nadpis zní:

„Plochy a koridory pro elektroenergetiku“.

414. Dosavadní první odstavec pododdílu d) 7.2.5 se stává prvním odstavcem pododdílu e) 4.1.4.

415. V prvním odstavci pododdílu e) 4.1.4 se text „Vymezení:“ zrušuje.

416. V pododdílu e) 4.1.4 se vkládá nový druhý odstavec, který zní:

„ZÚR navrhuje přestavbu a rozšíření některých významných transformoven a výstavbu nových vedení o napětí 400 kV. Podrobné podmínky stanovené ZÚR pro navržené plochy a koridory jsou uvedeny u konkrétních prvků, viz pododdíl e) 4.2.4.“.

417. Dosavadní druhá a třetí odstavec pododdílu d) 7.2.5 se stávají prvním bodem pododdílu e) 4.2.4 a jeho úvodní odstavec včetně nadpisu zní:

„TE80 – Dvojité elektrické vedení 400 kV Čechy střed – Chodov

TE81 – Dvojité elektrické vedení 400 kV Hradec – Řeporyje

TE83 – Elektrické vedení 400 kV připojení transformační stanice Praha sever

TE86 – Transformační stanice Praha sever

TE87 – Transformační stanice Malešice

TE88 – Elektrické vedení 400 kV připojení transformační stanice Malešice

TE89 – Transformační stanice Chodov

TE90 – Elektrické vedení 400 kV připojení transformační stanice Chodov

Pro zvýšení kapacity přenosové soustavy ZÚR vymezují plochy pro elektrické stanice a koridory elektrických vedení.“.

418. Úvodní věta druhého odstavce prvního bodu pododdílu e) 4.2.4 zní:
„ZÚR stanovují následující požadavky pro rozhodování v území:“.
419. Úvodní věta třetího odstavce prvního bodu pododdílu e) 4.2.4 zní:
„ZÚR stanovují následující úkoly pro navazující územně plánovací dokumentaci:“.
420. Dosavadní pododdíl d) 7.2.6 se stává pododdílem e) 4.2.5 a jeho nadpis zní:
„Plochy a koridory pro plynárenství“.
421. Dosavadní první odstavec pododdílu d) 7.2.6 se stává prvním odstavcem pododdílu e) 4.1.5.
422. V prvním odstavci pododdílu e) 4.1.5 se text „Vymezení:“ zrušuje.
423. V pododdílu e) 4.1.5 se vkládá nový druhý odstavec, který zní:
„ZÚR vymezují koridory pro vybrané přeložky vysokotlakých plynovodů. Podrobné podmínky stanovené ZÚR pro navržené koridory jsou uvedeny u konkrétních prvků, viz pododdíl e) 4.2.5.“.
424. Dosavadní druhý a třetí odstavec pododdílu d) 7.2.6 se stávají prvním bodem pododdílu e) 4.2.5 a jeho úvodní odstavec včetně nadpisu zní:
„TP271 – Přeložka vysokotlakých plynovodů u Letiště Václava Havla Praha
TP272 – Přeložka vysokotlakých plynovodů u Suchdola (Pražský okruh)
TP273 – Přeložka vysokotlakých plynovodů u Čimic (Pražský okruh)
ZÚR vymezují koridory pro přeložky stávajících nadmístních plynovodů, převážně v souvislosti s jinými záměry.“.
425. Úvodní věta druhého odstavce prvního bodu pododdílu e) 4.2.5 zní:
„ZÚR stanovují následující požadavky pro rozhodování v území:“.
426. Úvodní věta třetího odstavce prvního bodu pododdílu e) 4.2.5 zní:
„ZÚR stanovují následující úkoly pro navazující územně plánovací dokumentaci:“.
427. Dosavadní bod d) 7.2.6.1 se stává novým prvním bodem pododdílu e) 4.2.3 a jeho nadpis zní:
„TR470 – Zdvojení ropovodu Družba“.
428. V prvním odstavci prvního bodu pododdílu e) 4.2.3 se text: „Vymezení: Na severovýchodním okraji Prahy se nachází koridor souběžně vedených tras produktovodu a ropovodu celostátní důležitosti.“ zrušuje.
429. Úvodní věta druhého odstavce prvního bodu pododdílu e) 4.2.3 zní:
„ZÚR stanovují následující požadavky pro rozhodování v území:“.
430. Úvodní věta třetího odstavce prvního bodu pododdílu e) 4.2.3 zní:
„ZÚR stanovují následující úkoly pro navazující územně plánovací dokumentaci:“.
431. Dosavadní pododdíl d) 7.2.7 se stává novým pododdílem e) 4.1.7 a jeho nadpis zní:
„Technická infrastruktura jiná“
432. V prvním odstavci pododdílu e) 4.1.7 se za slovo „dva“ vkládá slovo „stávající“ a slova „vysílače Praha-město a“ se nahrazují slovy „Žižkovský vysílač a vysílač“.

433. V pododdílu e) 4.1.7 se druhý a třetí odstavec zrušují.
434. Dosavadní pododdíl d) 7.2.8 se stává novým pododdílem e) 4.1.6 a jeho nadpis zní:
„Nakládání s odpady“.
435. V pododdílu e) 4.1.6 se úvodní věta prvního odstavce a písm. a) v prvním odstavci zrušují a označení dosavadního písm. b) se zrušuje.
436. V pododdílu e) 4.1.6 se před slova „ve spolupráci“ vkládá slovo „Praha“, slovo „vytvářet“ se nahrazuje slovem „vytváří“, slova „v této souvislosti vytvářet podmínky“ se zrušují a slova „nakládání s komunálními odpady způsobem D1, tedy odstraňování odpadů ukládáním v úrovni nebo pod úrovní terénu“ se nahrazují slovy „skládky komunálního odpadu“.
437. Na konec textu pododdílu e) 4.1.6 se vkládá nová věta, která zní:
„Komplexní systém nakládání s komunálním odpadem klade důraz na recyklaci, zpracování biologicky rozložitelného odpadu a využívání nerecyklovatelného zbytku.“

KAPITOLA e)

438. Dosavadní kapitola e) se stává podkapitolou a) 3, jejíž nadpis zní:
„Rozvoj a ochrana hodnot Prahy“
439. První odstavec podkapitoly a) 3 zní:
„Pro ochranu a rozvoj přírodních, kulturních a civilizačních hodnot je především nutné:“
440. V podkapitole a) 3) odstavci 1 číslo 17/ se slova „tzv. zelené klíny, zajistit propojení významných krajinných a parkových ploch“ nahrazují slovy „prvky zelené infrastruktury propojující významné krajinné a parkové plochy“.

KAPITOLA f)

441. Dosavadní kapitola f) se stává kapitolou h).
442. Označení dosavadní podkapitoly f) 1 se zrušuje a obsah podkapitoly f) 1 se stávají úvodními odstavce kapitoly h).
443. Ve druhém odstavci kapitoly h) se slovo „podrobnější“ nahrazuje slovem „navazující“.
444. Dosavadní oddíl f) 1.1 se stává první podkapitolou kapitoly h) a její nadpis zní:
„KR1 – Městská krajina Prahy“.
445. Označení prvního odstavce první podkapitoly kapitoly h) se zrušuje a jeho první slovo „Historická“ se nahrazuje slovy „Cílovou kvalitou je historická“.
446. Úvodní věta prvního odstavce první podkapitoly kapitoly h) zní:
„ZÚR stanovují následující územní podmínky pro zachování nebo dosažení cílové kvality:“.
447. Dosavadní oddíl f) 1.2 se stává druhou podkapitolou kapitoly h) a její nadpis zní:
„KR2 – Krajina Turské plošiny“.
448. Označení prvního odstavce druhé podkapitoly kapitoly h) se zrušuje a jeho první slovo „Příměstská“ se nahrazuje slovy „Cílovou kvalitou je příměstská“.
449. Úvodní věta prvního odstavce druhé podkapitoly kapitoly h) zní:
„ZÚR stanovují následující územní podmínky pro zachování nebo dosažení cílové kvality:“.
450. Dosavadní oddíl f) 1.3 se stává třetí podkapitolou kapitoly h) a její nadpis zní:
„KR3 – Krajina Hostivické tabule“.

451. Označení prvního odstavce třetí podkapitoly kapitoly h) se zrušuje a jeho první slovo „Příměstská“ se nahrazuje slovy „Cílovou kvalitou je příměstská“.
452. Úvodní věta prvního odstavce třetí podkapitoly kapitoly h) zní:
„ZÚR stanovují následující územní podmínky pro zachování nebo dosažení cílové kvality:“.
453. Dosavadní oddíl f) 1.4 se stává čtvrtou podkapitolou kapitoly h) a její nadpis zní:
„KR4 – Krajina Třebotovské plošiny“.
454. Označení prvního odstavce čtvrté podkapitoly kapitoly h) se zrušuje a jeho první slovo „Příměstská“ se nahrazuje slovy „Cílovou kvalitou je příměstská“.
455. Úvodní věta prvního odstavce čtvrté podkapitoly kapitoly h) zní:
„ZÚR stanovují následující územní podmínky pro zachování nebo dosažení cílové kvality:“.
456. Dosavadní oddíl f) 1.5 se stává pátou podkapitolou kapitoly h) a její nadpis zní:
„KR5 – Krajina Českého krasu“.
457. Označení prvního odstavce pátou podkapitoly kapitoly h) se zrušuje a jeho první slovo „Příměstská“ se nahrazuje slovy „Cílovou kvalitou je příměstská“.
458. Úvodní věta prvního odstavce pátou podkapitoly kapitoly h) zní:
„ZÚR stanovují následující územní podmínky pro zachování nebo dosažení cílové kvality:“.
459. Dosavadní oddíl f) 1.6 se stává šestou podkapitolou kapitoly h) a její nadpis zní:
„KR6 – Krajina nivy Berounky“.
460. Označení prvního odstavce šesté podkapitoly kapitoly h) se zrušuje a jeho první slovo „Příměstská“ se nahrazuje slovy „Cílovou kvalitou je příměstská“.
461. Úvodní věta prvního odstavce šesté podkapitoly kapitoly h) zní:
„ZÚR stanovují následující územní podmínky pro zachování nebo dosažení cílové kvality:“.
462. Dosavadní oddíl f) 1.7 se stává sedmou podkapitolou kapitoly h) a její nadpis zní:
„KR7 – Krajina povltavských lesů“.
463. Označení prvního odstavce sedmé podkapitoly kapitoly h) se zrušuje a jeho první slovo „Příměstská“ se nahrazuje slovy „Cílovou kvalitou je příměstská“.
464. Úvodní věta prvního odstavce sedmé podkapitoly kapitoly h) zní:
„ZÚR stanovují následující územní podmínky pro zachování nebo dosažení cílové kvality:“.
465. Dosavadní oddíl f) 1.8 se stává osmou podkapitolou kapitoly h) a její nadpis zní:
„KR8 – Krajina Uhříněveské plošiny“.
466. Označení prvního odstavce osmé podkapitoly kapitoly h) se zrušuje a jeho první slovo „Příměstská“ se nahrazuje slovy „Cílovou kvalitou je příměstská“.
467. Úvodní věta prvního odstavce osmé podkapitoly kapitoly h) zní:
„ZÚR stanovují následující územní podmínky pro zachování nebo dosažení cílové kvality:“.
468. Dosavadní oddíl f) 1.9 se stává devátou podkapitolou kapitoly h) a její nadpis zní:
„KR9 – Krajina Úvalské plošiny“.
469. Označení prvního odstavce deváté podkapitoly kapitoly h) se zrušuje a jeho první slovo „Příměstská“ se nahrazuje slovy „Cílovou kvalitou je příměstská“.

470. Úvodní věta prvního odstavce deváté podkapitoly kapitoly h) zní:
„ZÚR stanovují následující územní podmínky pro zachování nebo dosažení cílové kvality:“.
471. Dosavadní oddíl f) 1.10 se stává desátou podkapitolou kapitoly h) a její nadpis zní:
„KR10 – Krajina Čakovické tabule“.
472. Označení prvního odstavce desáté podkapitoly kapitoly h) se zrušuje a jeho první slovo „Příměstská“ se nahrazuje slovy „Cílovou kvalitou je příměstská“.
473. Úvodní věta prvního odstavce desáté podkapitoly kapitoly h) zní:
„ZÚR stanovují následující územní podmínky pro zachování nebo dosažení cílové kvality:“.
474. Dosavadní oddíl f) 1.11 se stává jedenáctou podkapitolou kapitoly h) a její nadpis zní:
„KR11 – Krajina Zdibské tabule“.
475. Označení prvního odstavce jedenácté podkapitoly kapitoly h) se zrušuje a jeho první slovo „Příměstská“ se nahrazuje slovy „Cílovou kvalitou je příměstská“.
476. Úvodní věta prvního odstavce jedenácté podkapitoly kapitoly h) zní:
„ZÚR stanovují následující územní podmínky pro zachování nebo dosažení cílové kvality:“.
477. Dosavadní oddíl f) 1.12 se stává dvanáctou podkapitolou kapitoly h) a její nadpis zní:
„KR12 – Krajina kaňonu Vltavy a Šáreckého potoka“.
478. Označení prvního odstavce dvanácté podkapitoly kapitoly h) se zrušuje a jeho první slovo „Příměstská“ se nahrazuje slovy „Cílovou kvalitou je příměstská“.
479. Úvodní věta prvního odstavce dvanácté podkapitoly kapitoly h) zní:
„ZÚR stanovují následující územní podmínky pro zachování nebo dosažení cílové kvality:“.

KAPITOLA g)

480. Vkládá se nová kapitola g), která včetně nadpisu zní:
„g) Vymezení ploch pro těžbu nerostů
ZÚR nevymezují žádné plochy pro těžby nerostů. Příslušné limity v území jsou pro účely koordinace záměrů v území zobrazeny ve výkresu odůvodnění OO1 Koordinační výkres.“.
481. Dosavadní kapitola g) se stává kapitolou j) a dosavadní podkapitoly g) 1 a g) 2 se označují jako j) 1 a j) 2.
482. V nadpisu kapitoly g) se slova „státu a vymezených asanačních území, pro které lze práva k pozemkům a stavbám vyvlastnit“ nahrazuje slovy „a ploch pro asanace“.
483. V prvním odst. podkapitoly j) 1 se slova „nově definují“ nahrazují slovem „vymezují“, číslo „183/2006“ se nahrazuje číslem „283/2021“, za slovo „Sb.“ se vkládají slova „ve znění pozdějších předpisů“ a slovo „podrobnější“ se nahrazuje slovem „navazující“.
484. V podkapitole j) 1 se doplňuje třetí odstavec, který zní:
„Výčet veřejně prospěšných staveb ve vymezených plochách a koridorech je uvedený v tabulkové příloze textové části.“.
485. Dosavadní oddíly g) 1.1 a g) 1.2 se zrušují.
486. V prvním odstavci podkapitoly j) 2 se číslo „183/2006“ nahrazuje číslem „283/2021“ a za slovo „Sb.“ se vkládají slova „ve znění pozdějších předpisů“.

487. Dosavadní oddíly g) 2.1 a g) 2.2 se zrušují.
488. Dosavadní oddíl g) 2.3 se stává novou podkapitolou j) 3 a zní:

„ZÚR nevymezují stavby a zařízení pro obranu a bezpečnost státu.“.

KAPITOLA h)

489. Dosavadní kapitola h) se stává kapitolou k).
490. V nadpisu kapitoly h) se text „, zejména s přihlédnutím k podmínkám obnovy a rozvoje sídelní struktury“ nahrazuje slovy „s přihlédnutím ke stanovené sídelní struktuře“.

491. Kapitola h) zní:

„ZÚR nevymezují požadavky na koordinaci územně plánovací činnosti obcí ani požadavky na řešení v územně plánovací dokumentaci obcí s přihlédnutím ke stanovené sídelní struktuře.“.

KAPITOLA i)

492. Vkládá se nová kapitola i), která včetně nadpisu zní:

„i) Přebírané vymezení ploch a koridorů pro veřejně prospěšné stavby, veřejně prospěšná opatření, stavby a opatření k zajišťování obrany a bezpečnosti státu a ploch pro asanace z územního rozvojového plánu a, je-li to účelné, jejich zpřesnění

ZÚR v souladu s § 319, odst. 5 stavebního zákona žádná věcná řešení ÚRP nepřebírá.“.

493. Dosavadní kapitola i) se zrušuje.

KAPITOLA j)

494. Dosavadní kapitola j) se zrušuje.

KAPITOLA k)

495. Dosavadní kapitola k) se zrušuje.

KAPITOLA l)

496. Vkládá se nová kapitola l), která včetně nadpisu zní:

„l) Vymezení ploch a koridorů územních rezerv

Plochy a koridory územních rezerv jsou v textové části uvedeny u příslušných kapitol dopravní a technické infrastruktury jako součást systémů infrastruktur, viz podkapitoly e) 3 a e) 4.

Konkrétně ZÚR vymezují následující plochy a koridory územních rezerv:

RDS24 – Vysočanská radiála

RDD270 – Železniční trať Metro S

RDD282 – Východní vstup RS

RDD283 – Severní vstup RS, západní trasa

RDD284 – Severní vstup RS, východní trasa

RDD281 – Jižní vstup RS

RDX742 – Trasa metra D, větev Nemocnice Krč – Poliklinika Modřany

RDX747 – Severní tramvajová tangenta Podbaba – Bohnice

RTV521 – Štolový přivaděč Drasty“.

497. Dosavadní kapitola l) se zrušuje.

KAPITOLA m)

498. Dosavadní kapitola m) se zrušuje.

499. Na konec textové části se vkládá tabulková příloha, která včetně nadpisu zní:

„Tabulka vymezených prvků výkresů grafické části

Rozvojová oblast a rozvojová osa

rozvojová oblast mezinárodního a celostátního významu

OB1 Metropolitní rozvojová oblast Praha

Specifická oblast

specifická oblast mezinárodního a celostátního významu

S01 Specifická oblast sucha

specifická oblast nadmístního významu

NS060 Specifická oblast celoměstského centra

NS070 Specifická oblast Troja – Císařský ostrov – Královská obora

NS071 Specifická oblast Letňany

NS072 Specifická oblast Strahov

NS073 Specifická oblast Soutok Vltavy a Berounky

NS074 Specifická oblast Radotínské údolí

NS075 Specifická oblast Prokopské a Dalejské údolí

NS076 Specifická oblast Vidoule – Cibulka – Motol

NS077 Specifická oblast Šárka

NS080 Specifická oblast Letiště Václava Havla Praha Ruzyně

NS081 Specifická oblast letiště Kbely

NS090 Specifická oblast Údolní niva Vltavy a Berounky

Plocha a koridor jiný

plocha a koridor jiný

XX40 Zastavitelná plocha Barrandov – Slivenec x

XX41 Zastavitelná plocha Západní Město x

XX42 Zastavitelná plocha Ruzyně – Drnovská x

XX50 Transformační plocha Maniny, Dolní Libeň, Invalidovna x

XX51 Transformační plocha Vysočany x

XX52 Transformační plocha Bohdalec – Slatiny x

XX53	Transformační plocha Nákladové nádraží Žižkov	x
XX54	Transformační plocha Masarykovo nádraží	x
XX55	Transformační plocha Nádraží Smíchov	x
XX56	Transformační plocha Holešovice – Bubny – Zátory	x
Silniční doprava a územní rezervy		
dálnice		
DS1	Pražský okruh, stavba č. 511 (Běchovice – Dálnice D1)	VPS
DS2	Pražský okruh, stavba č. 518 (Ruzyně – Suchdol)	VPS
DS3	Pražský okruh, stavba č. 519 (Suchdol – Březiněves)	VPS
DS4	Pražský okruh, stavba č. 520 (Březiněves – Satalice)	VPS
DS5	Pražský okruh, stavba č. 518, přivaděč Rybářka	VPS
DS6	Pražský okruh, stavba č. 519, Čimický přivaděč	VPS
DS32	Mimoúrovňová křižovatka Komořany	VPS
DS7	Přestavba dálnice D7	VPS
DS8	Přestavba dálnice D8	VPS
DS27	Přeložka silnice I/12	VPS
DS30	Mimoúrovňová křižovatka Aviatická – D7	VPS
DS31	Mimoúrovňová křižovatka Beranka	VPS
DS33	Mimoúrovňová křižovatka Zbraslav střed	VPS
DS20	Městský okruh Pelc-Tyrolka – Štěrboholská radiála	VPS
RDS24	Vysočanská radiála	x
DS23	Břevnovská radiála	VPS
DS22	Radlická radiála	VPS
DS21	Libeňská spojka	VPS
DS26	Vestecká spojka	VPS
Drážní doprava a územní rezervy		
konvenční železniční trať		
DD268	Železniční trať Praha – Kralupy nad Vltavou	VPS
DD269	Železniční trať Praha – Kolín	VPS
DD264	Železniční trať Praha – Beroun	VPS
DD263	Železniční trať Praha – Benešov	VPS
DD260	Železniční trať Praha-Malešice – Praha-Hostivař	VPS
DD261	Železniční trať Praha-Libeň – Praha-Malešice	VPS
DD262	Železniční trať Praha-Velká Chuchle – Praha-Hostivař	VPS
DD267	Železniční trať Praha – Nymburk	VPS
DD266	Železniční trať Praha – Letiště Václava Havla Praha – Kladno	VPS

DD265	Železniční trať Praha-Masarykovo nádraží – Praha-Bubny	VPS
RDD270	Železniční trať Metro S	x
	vysokorychlostní železniční trať	
RDD282	Východní vstup RS	x
RDD283	Severní vstup RS, západní trasa	x
RDD284	Severní vstup RS, východní trasa	x
DD280	Západní vstup RS	VPS
RDD281	Jižní vstup RS	x
	zařízení na železnici	
DD290	Terminál city-logistiky Malešice	x
DD291	Terminál city-logistiky Smíchov	x
	Letecká doprava	
	vzletová a přistávací dráha	
DL495	Nová paralelní vzletová a přistávací dráha na Letišti Václava Havla Praha	VPS
	Dopravní infrastruktura jiná a územní rezervy	
	Veřejná doprava	
DX740	Trasa metra D, úsek Depo Písnice – Náměstí Míru	VPS
DX741	Trasa metra D, úsek Náměstí Míru – Náměstí Republiky	VPS
RDX742	Trasa metra D, větev Nemocnice Krč – Poliklinika Modřany	x
DX745	Jižní tramvajová tangenta Budějovická – Michle	VPS
DX746	Jižní tramvajová tangenta Smíchov – Dvorce – Budějovická	VPS
RDX747	Severní tramvajová tangenta Podbaba – Bohnice	x
DX748	Severní tramvajová tangenta Kobylisy – Bohnice	x
DX749	Východní tramvajová tangenta Jižní Město – Vršovice	x
DX750	Východní tramvajová tangenta Vršovice – Žižkov	x
	Vodní hospodářství	
VH5	Poldr Třeboradice	VPS
	Elektroenergetika a územní rezervy	
	zvláště vysoké napětí	
TE80	Dvojité elektrické vedení 400 kV Čechy střed – Chodov	VPS
TE81	Dvojité elektrické vedení 400 kV Hradec – Řeporyje	VPS
TE83	Elektrické vedení 400 kV připojení transformační stanice Praha sever	VPS
TE88	Elektrické vedení 400 kV připojení transformační stanice Malešice	VPS
TE90	Elektrické vedení 400 kV připojení transformační stanice Chodov	VPS
	stanice elektrické sítě	
TE87	Transformační stanice Malešice	VPS

TE86	Transformační stanice Praha sever	VPS
TE89	Transformační stanice Chodov	VPS
Plynárenství		
vysokotlaký plynovod		
TP271	Přeložka vysokotlakých plynovodů u Letiště Václava	VPS
TP272	Přeložka vysokotlakých plynovodů u Suchdola (Pražský okruh)	VPS
TP273	Přeložka vysokotlakých plynovodů u Čimic (Pražský okruh)	VPS
Produktovod, teplovod		
produktovod, teplovod jiný		
TR470	Zdvojení ropovodu Družba	VPS
Zásobování vodou a odkanalizování a územní rezervy		
vodovodní řad		
TV510	Vodovodní řad Jesenice II.	VPS
TV511	Vodovodní řad Chodová – Kyjský uzel	VPS
kanalizační stoka		
RTV521	Štolový přivaděč Drasty	
TV522	Přeložka kmenové stoky B v Holešovicích	VPS
TV555	Přeložka stávající kmenové stoky B	VPS
Doplňkový typ objektu		
doplňkový typ objektu jiný		
ZP41	Plocha zelené infrastruktury na Trojmezí	x
ZP42	Plocha zelené infrastruktury u Březiněvsi	x
ZP43	Plocha zelené infrastruktury u Čakovic	x
ZP44	Plocha zelené infrastruktury u Zlámaného kříže	x
ZP45	Plocha zelené infrastruktury Lítožnice – Jankov	x
ZP46	Plocha zelené infrastruktury u Kolovrat	x
ZP47	Plocha zelené infrastruktury u Křeslic	x
ZP48	Plocha zelené infrastruktury u Kunratické spojky	x
ZP52	Plocha zelené infrastruktury Dívčí Hrad	x
ZP53	Plocha zelené infrastruktury za Hospodou	x
Územní systém ekologické stability		
nadregionální biocentrum		
NRBC1	Nadregionální biocentrum 2001 Údolí Vltavy	x
NRBC2	Nadregionální biocentrum 5 Vidrholec	x
nadregionální biokoridor		

NRBK10	Nadregionální biokoridor K56V Karlštejn, Koda – Údolí Vltavy, osa vodní	x
NRBK11	Nadregionální biokoridor K59V K56 –Štěchovice	x
NRBK15	Nadregionální biokoridor K177M Údolí Vltavy – K56	x
NRBK16	Nadregionální biokoridor K56N Karlštejn, Koda – Údolí Vltavy, osa nivní	x
NRBK17	Nadregionální biokoridor K56T Karlštejn, Koda – Údolí Vltavy, osa teplomilná	x
Regionální biocentrum		
RBC35	Vložené regionální biocentrum 1408 V lukách	x
RBC41	Vložené regionální biocentrum 1457 Císařská louka	x
RBC42	Vložené regionální biocentrum 1458 Stromovka	x
RBC43	Vložené regionální biocentrum 1459 Rohanský ostrov	x
RBC51	Vložené regionální biocentrum 9994 Soutok Vltavy a Berounky	x
RBC56	Vložené regionální biocentrum 9999 U Dolních Černošic	x
RBC37	Vložené regionální biocentrum 1410 Velký háj	x
RBC47	Vložené regionální biocentrum 1845 Chuchelský háj	x
RBC53	Vložené regionální biocentrum 9996 Obora Hvězda	x
RBC54	Vložené regionální biocentrum 9997 Na Cibulkách	x
RBC55	Vložené regionální biocentrum 9998 Děvín, Prokopské údolí	x
RBC48	Vložené regionální biocentrum 1852 Třebonice	x
RBC52	Vložené regionální biocentrum 9995 Sobín	x
RBC38	Vložené regionální biocentrum 1414 Radotínské údolí	x
RBC44	Vložené regionální biocentrum 1460 Divoká Šárka	x
RBC30	Regionální biocentrum 1402 Šance	x
RBC31	Regionální biocentrum 1404 Milíčovský les	x
RBC32	Regionální biocentrum 1405 Uhříněveská obora	x
RBC33	Regionální biocentrum 1406 Hrnčířské louky	x
RBC34	Regionální biocentrum 1407 Kunratický les	x
RBC36	Regionální biocentrum 1409 Modřanská rokle	x
RBC39	Regionální biocentrum 1452 Lítožnice	x
RBC40	Regionální biocentrum 1454 Vnořská bažantnice	x
RBC45	Regionální biocentrum 1462 Ládví	x
RBC46	Regionální biocentrum 1467 Svatá Juliána	x
RBC49	Regionální biocentrum 1853 Petřín	x
RBC50	Regionální biocentrum 1855 Čakovice	x
RBC30	Regionální biocentrum 1402 Šance	x
Regionální biokoridor		
RBK70	Regionální biokoridor RK 1145 Na Cibulkách – Petřín	x

RBK71	Regionální biokoridor RK 1146 Ládví – Beckov	x
RBK72	Regionální biokoridor RK 1147 Údolí Vltavy – Ládví	x
RBK73	Regionální biokoridor RK 1148 RK 1146 – Čakovice	x
RBK74	Regionální biokoridor RK 1149 Čakovice – VINOŘSKÁ BAŽANTICE	x
RBK75	Regionální biokoridor RK 1150 VINOŘSKÁ BAŽANTICE – VIDRHOLEC	x
RBK76	Regionální biokoridor RK 1151 VINOŘSKÁ BAŽANTICE – NA VINOŘSKÉM POTOCE	x
RBK77	Regionální biokoridor RK 1153 Vidrholec – Lítožnice	x
RBK78	Regionální biokoridor RK 1154 Lítožnice – Uhříněveská obora	x
RBK79	Regionální biokoridor RK 1188 Třebonice – K56T	x
RBK80	Regionální biokoridor RK 1191 Uhříněveská obora – Milíčovský les	x
RBK81	Regionální biokoridor RK 1192 Milíčovský les – Hrnčířské louky	x
RBK82	Regionální biokoridor RK 1193 Hrnčířské louky – Modřanská rokle	x
RBK83	Regionální biokoridor RK 1194 Modřanská rokle – Šance	x
RBK84	Regionální biokoridor RK 1195 Osnický les – RK1191	x
RBK85	Regionální biokoridor RK 1199 Kunratický les – RK1193	x
RBK86	Regionální biokoridor RK 9998 Hrnčířské louky – RK1195	x

Krajina

krajina

KR1	Městská krajina Prahy
KR2	Krajina Turské plošiny
KR3	Krajina Hostivické tabule
KR4	Krajina Třebotovské plošiny
KR5	Krajina Českého krasu
KR6	Krajina nívy Berounky
KR7	Krajina povltavských lesů
KR8	Krajina Uhříněveské plošiny
KR9	Krajina Úvalské plošiny
KR10	Krajina Čakovické tabule
KR11	Krajina Zdibské tabule
KR12	Krajina kaňonu Vltavy a Šáreckého potoka“.

500. Údaje o počtu listů ZÚR a počtu výkresů grafické části se zrušují.