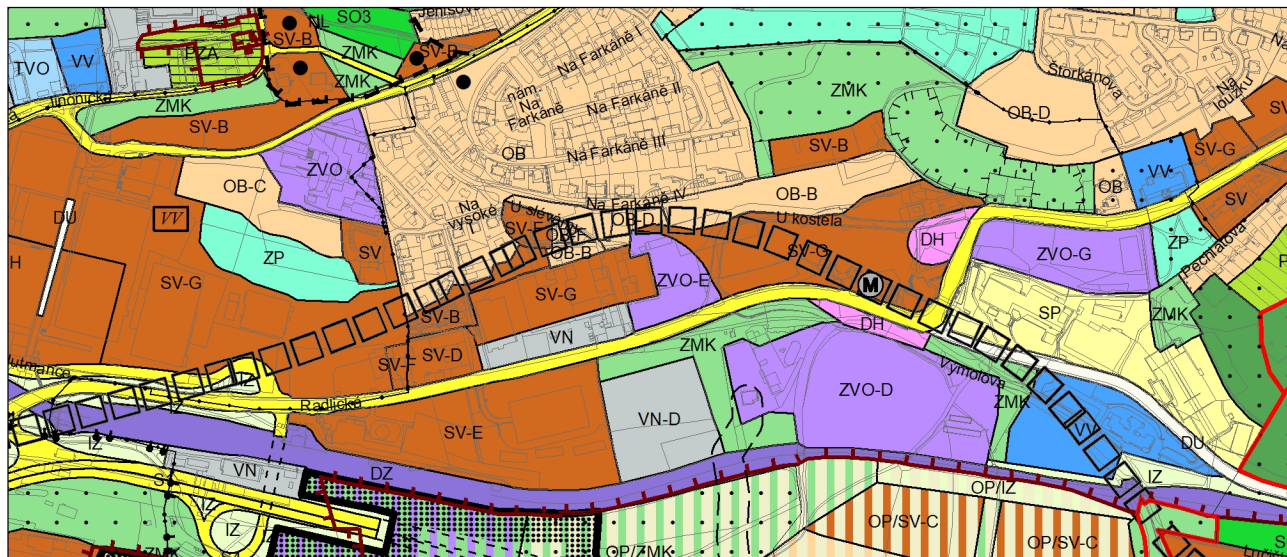
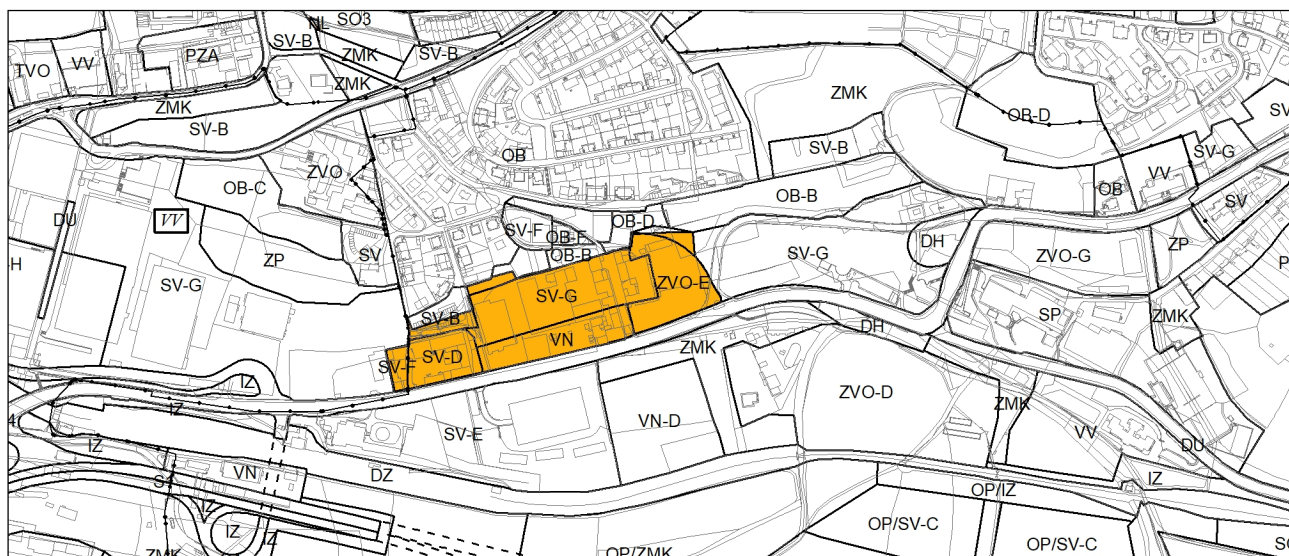


GRAFICKÁ ČÁST ZMĚNY ÚZEMNÍHO PLÁNU



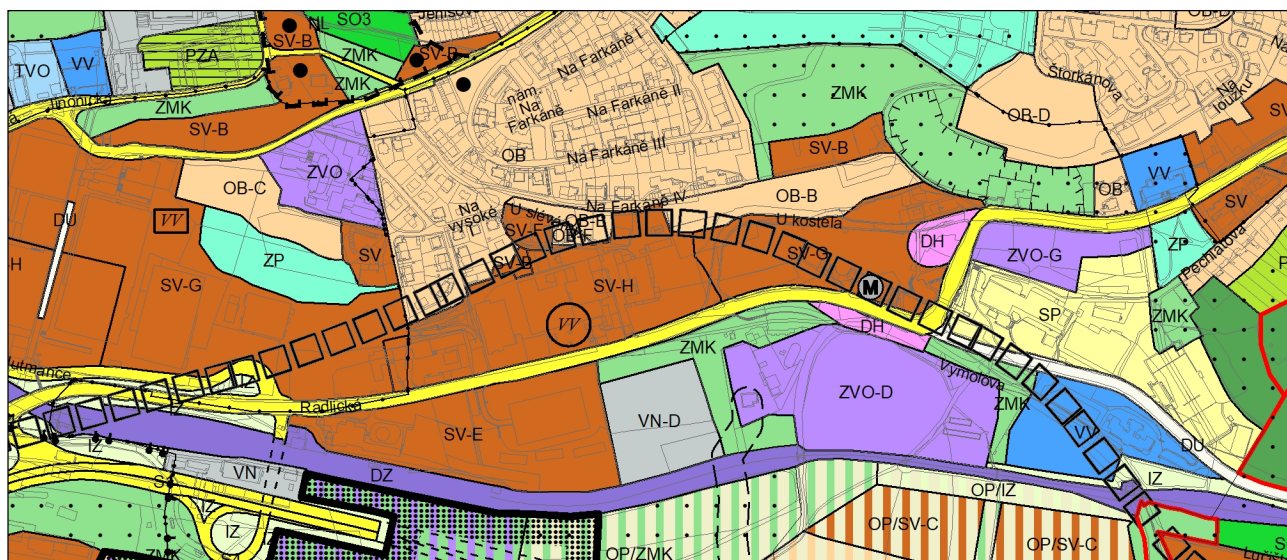
Výkres č. 4 – Plán využití ploch, platný stav k 1. 1. 2022

M 1 : 10 000



Zákras návrhu na pořízení změny schválený usnesením ZHMP č. 7/25, 23.5.2019

M 1 : 10 000



Promítnutí změny do výkresu č. 4 - Plán využití ploch, platný stav k 1. 1. 2022

M 1 : 10 000