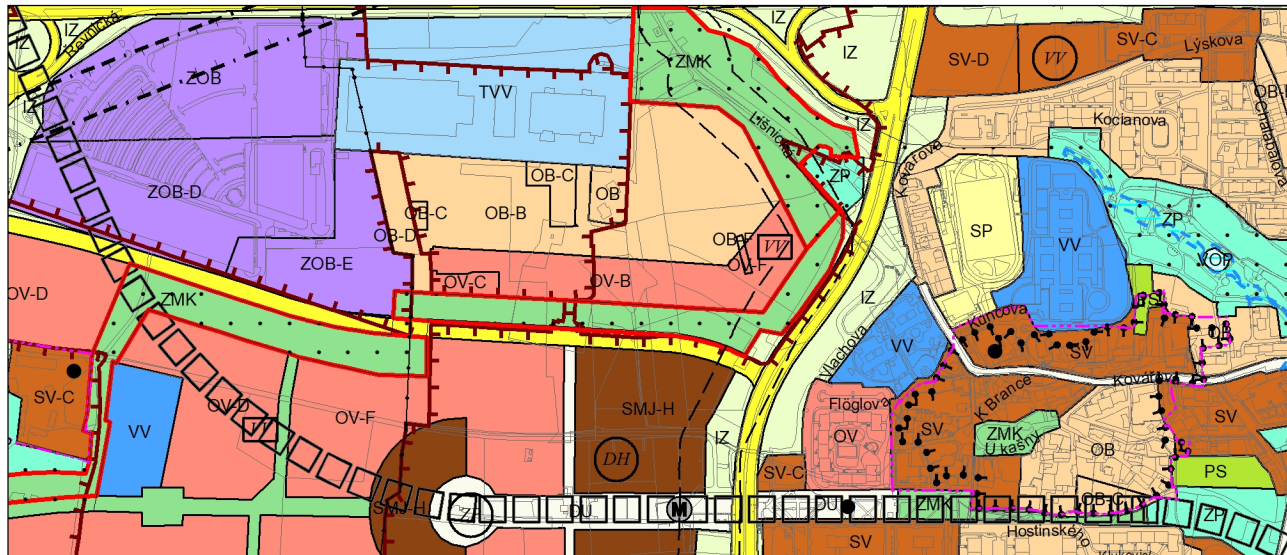
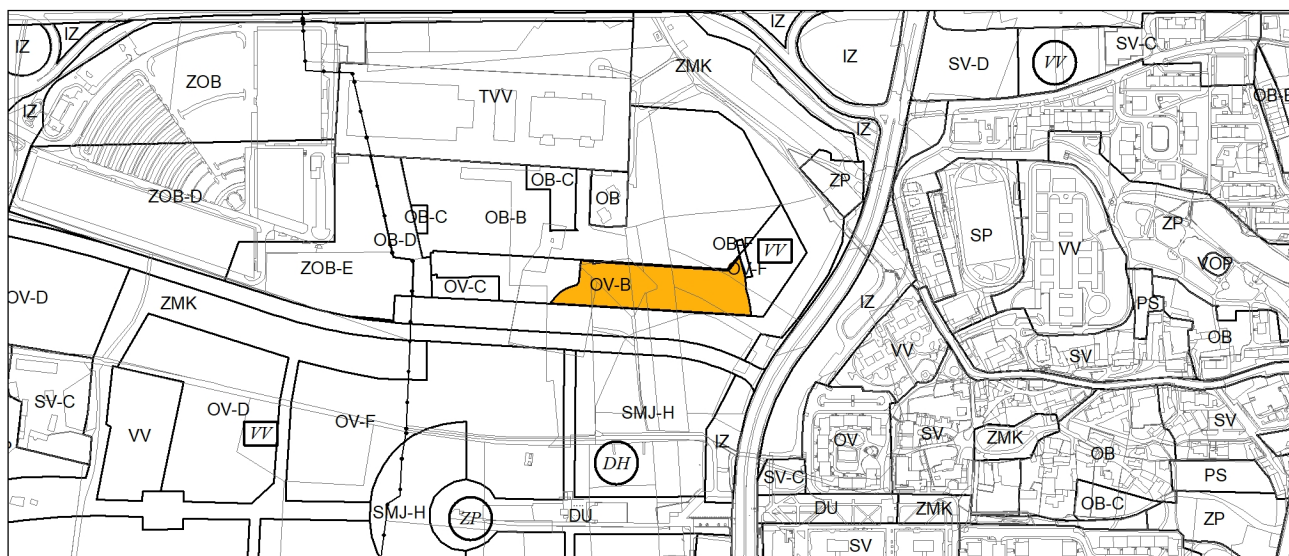


GRAFICKÁ ČÁST ZMĚNY ÚZEMNÍHO PLÁNU



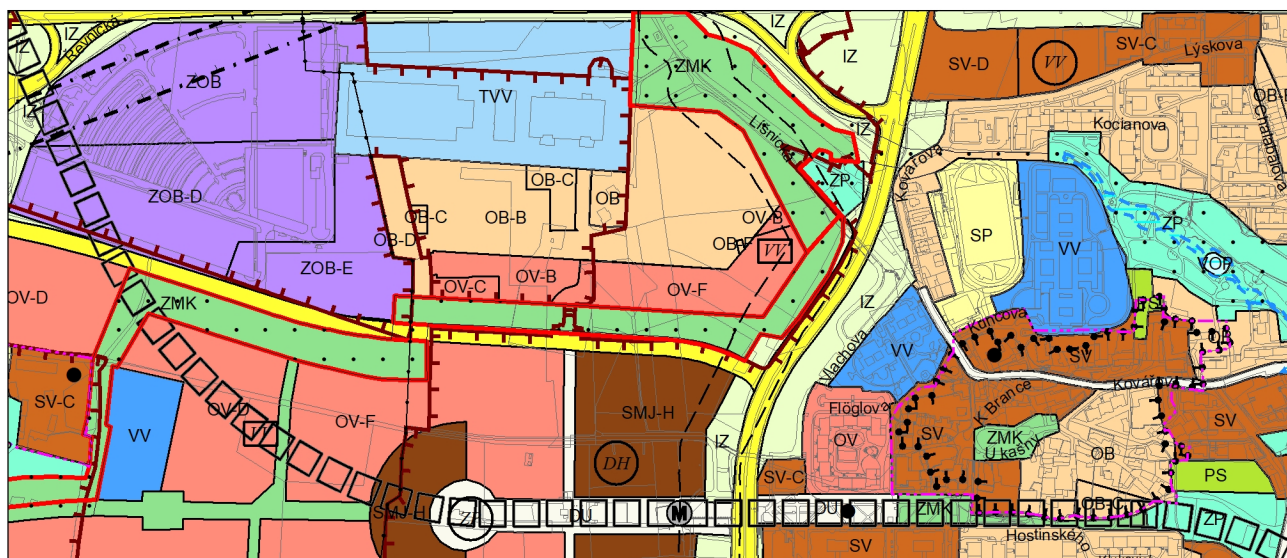
Výkres č. 4 – Plán využití ploch, platný stav k 8. 9. 2022

M 1 : 10 000



Zářek návrhu na pořizeni změny schválený usnesením ZHMP č. 7/25 ze dne 23. 5. 2019

M 1 : 10 000



Promítnutí změny do výkresu č. 4 - Plán využití ploch, platný stav k 8. 9. 2022

M 1 : 10 000