GRAFICKÁ ČÁST ZMĚNY ÚZEMNÍHO PLÁNU

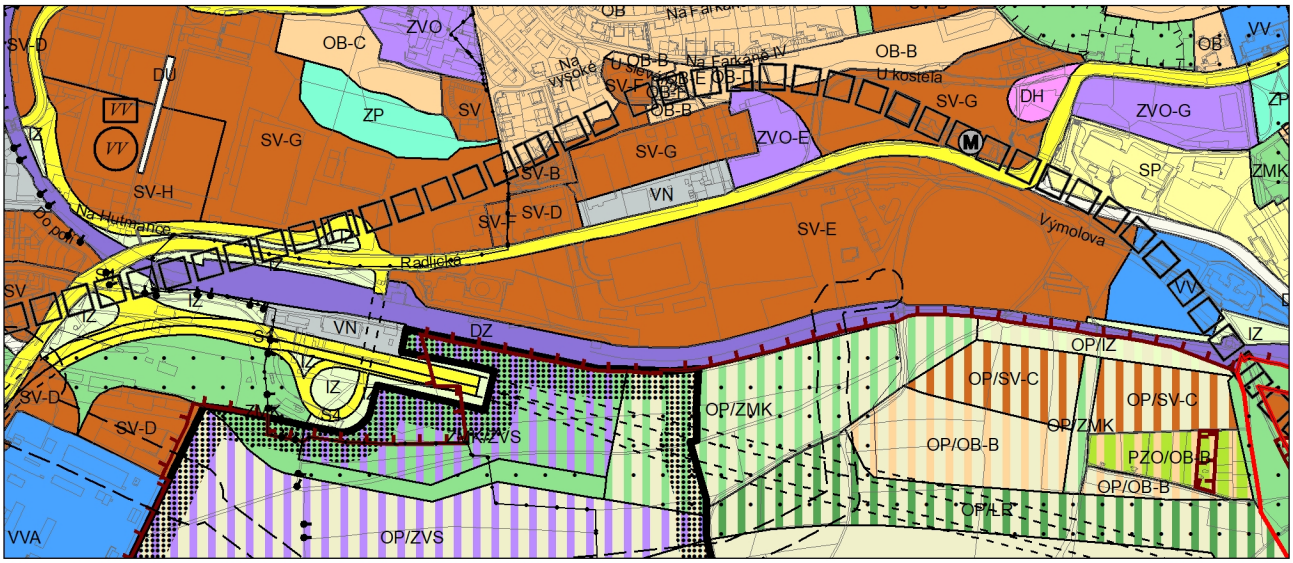

Výkres č. 4 – Plán využití ploch, platný stav k 21. 2. 2023 **M 1 : 10 000**

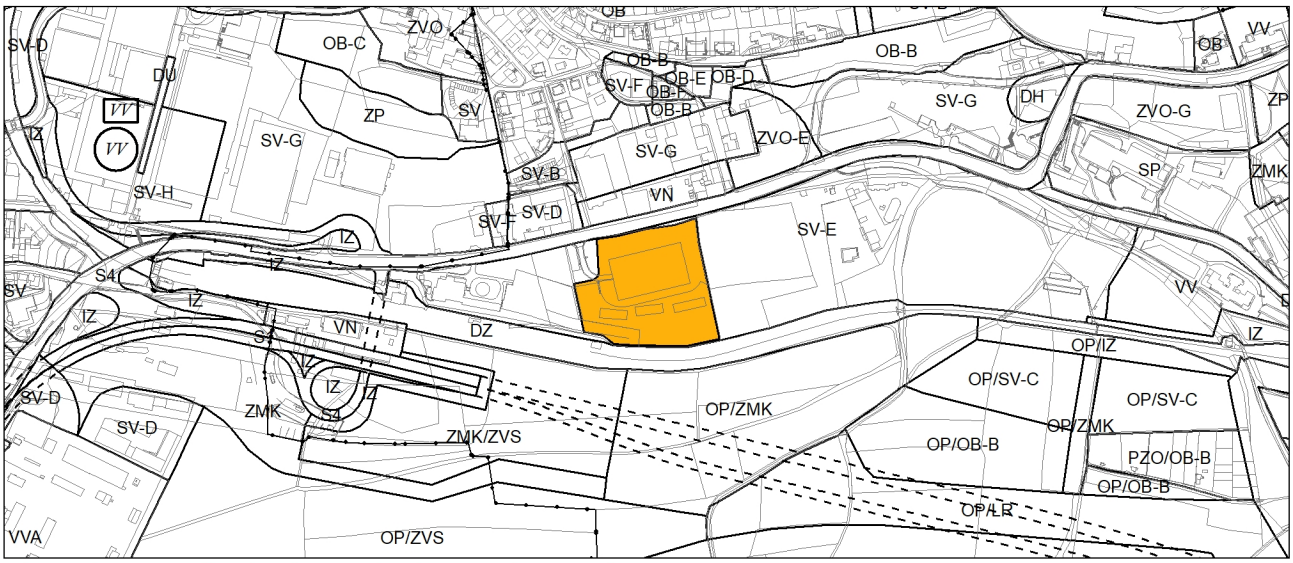

Zákres návrhu na pořízení změny schválený usnesením ZHMP č. 16/11 ze dne 16. 4. 2020 **M 1 : 10 000**

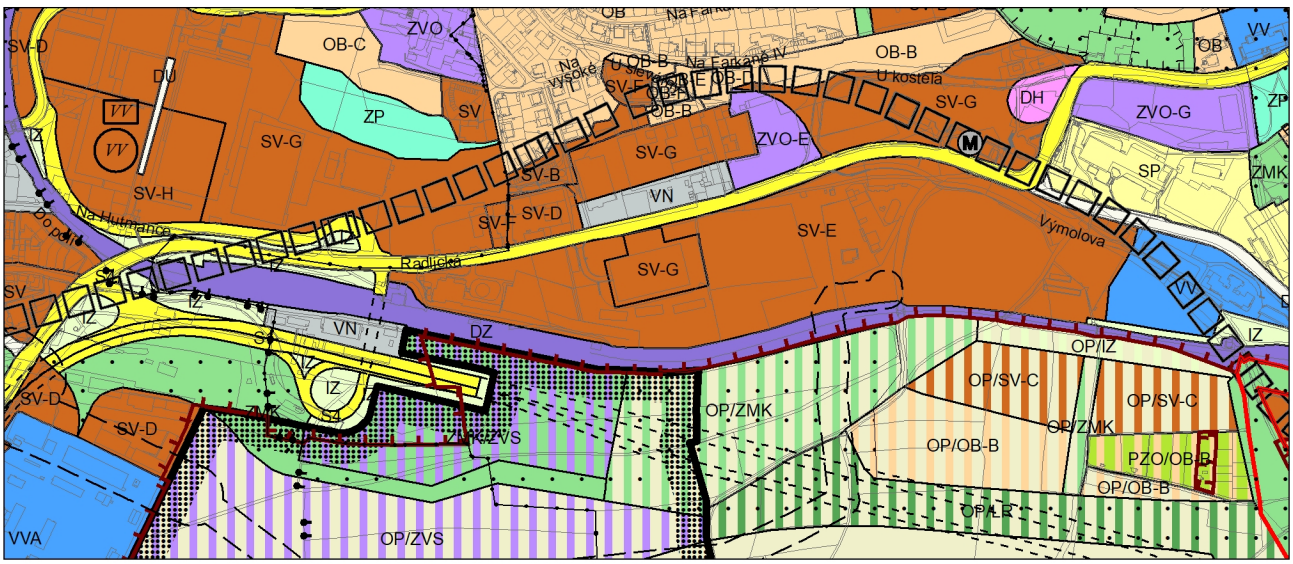

Promítnutí změny do výkresu č. 4 - Plán využití ploch, platný stav k 21. 2. 2023 **M 1 : 10 000**