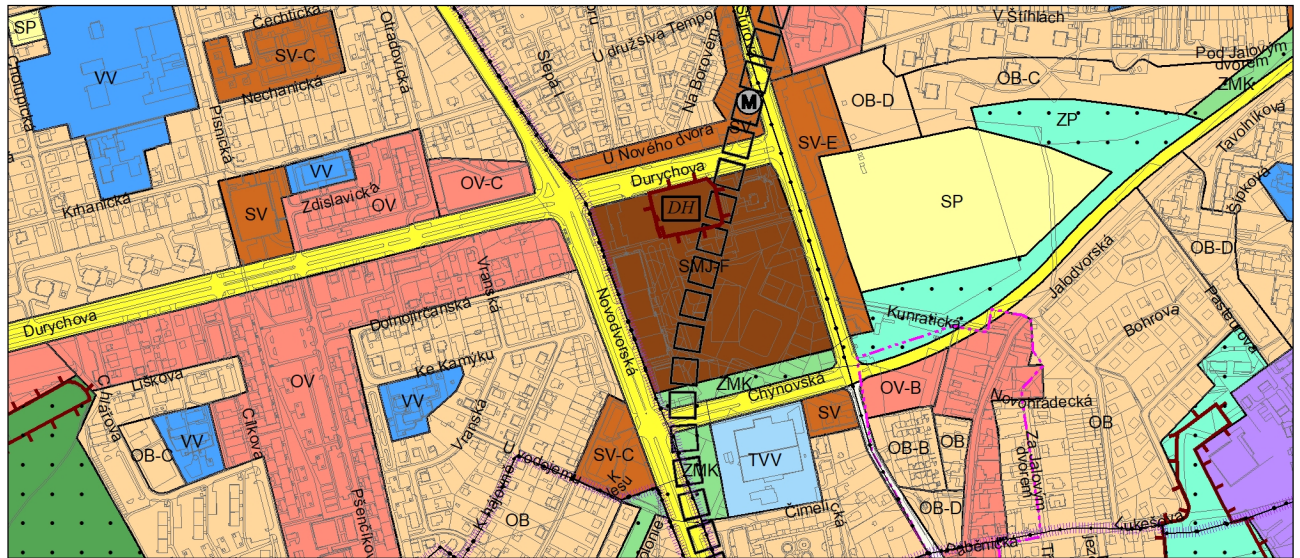
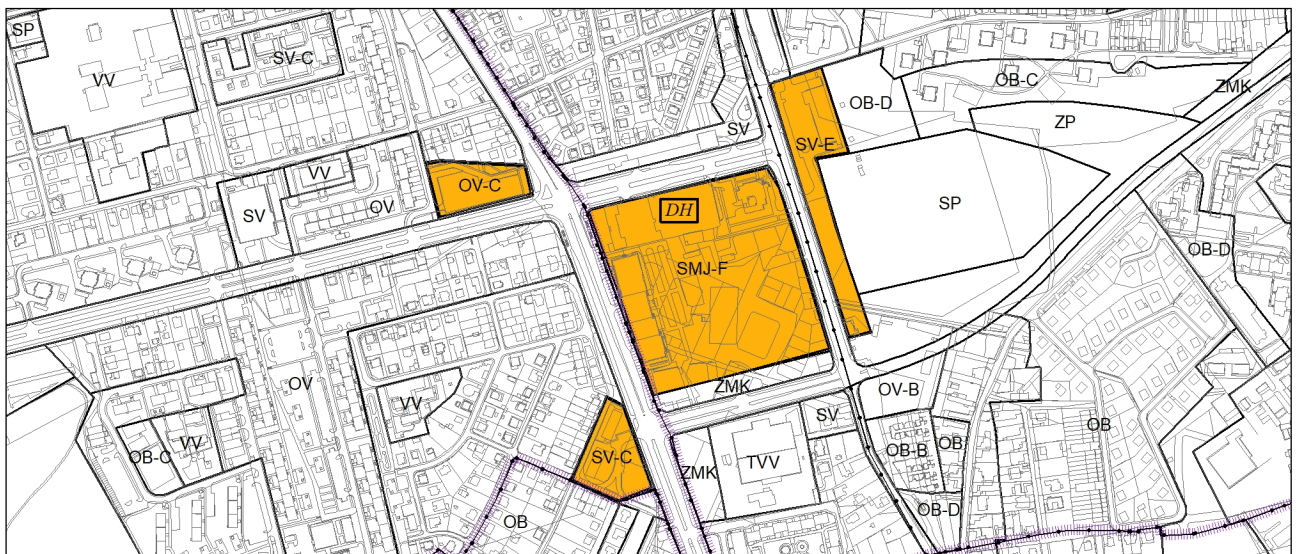


## GRAFICKÁ ČÁST ZMĚNY ÚZEMNÍHO PLÁNU



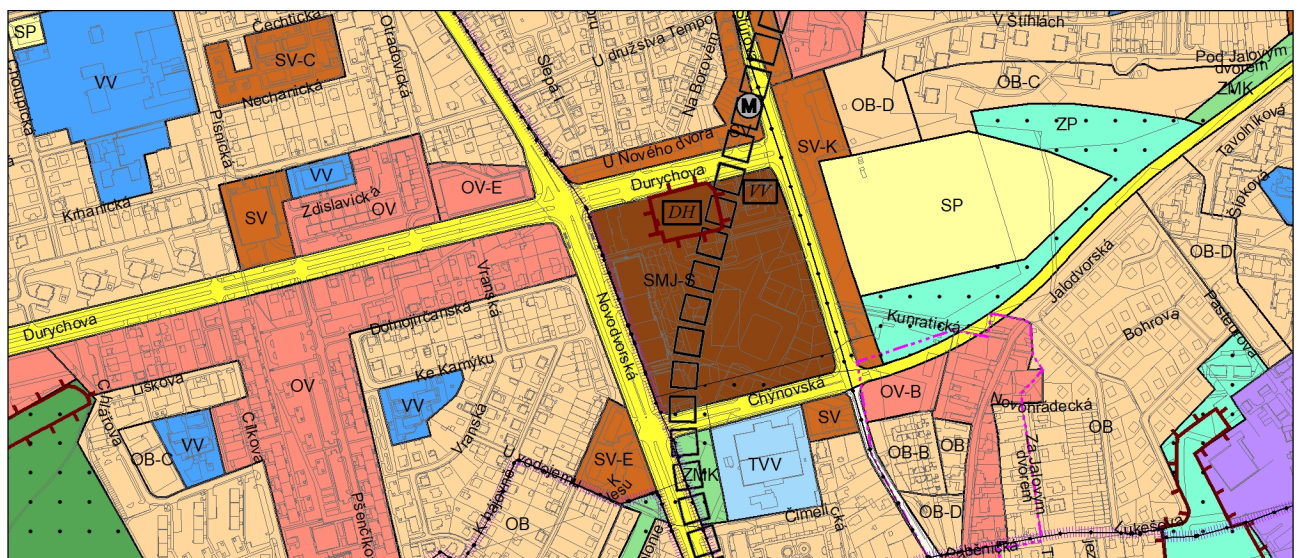
Výkres č. 4 – Plán využití ploch, platný stav k 17. 6. 2021

M 1 : 10 000



Záměr návrhu na pořízení změny schválený usnesením ZHMP č. 19/25 ze dne 10. 9. 2020

M 1 : 10 000



Promítnutí změny do výkresu č. 4 - Plán využití ploch, platný stav k 17. 6. 2021

M 1 : 10 000