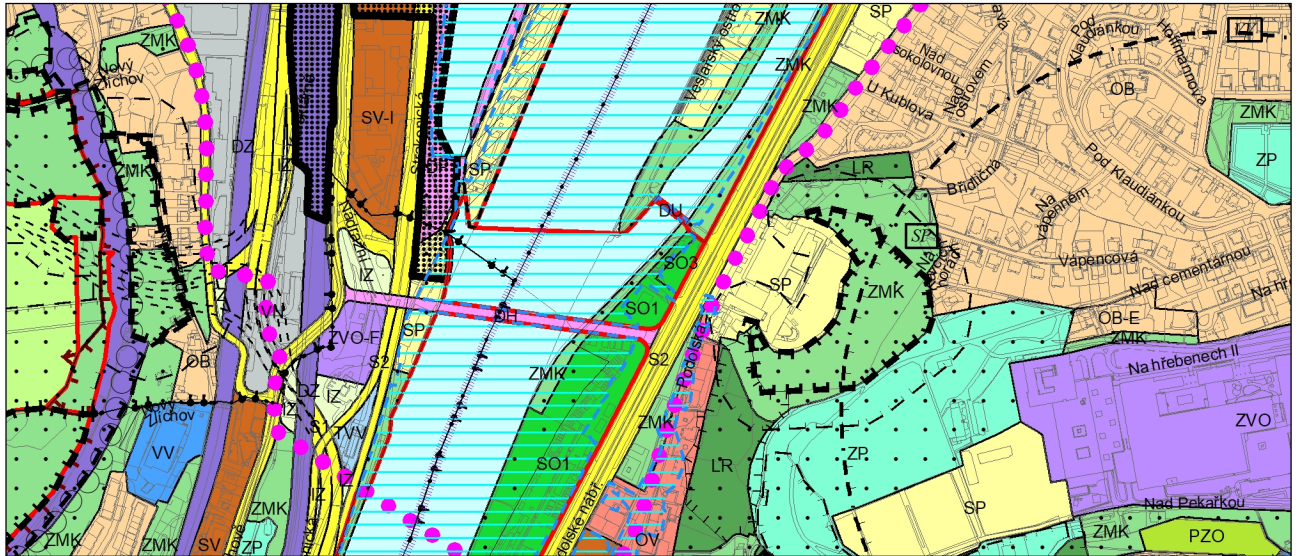
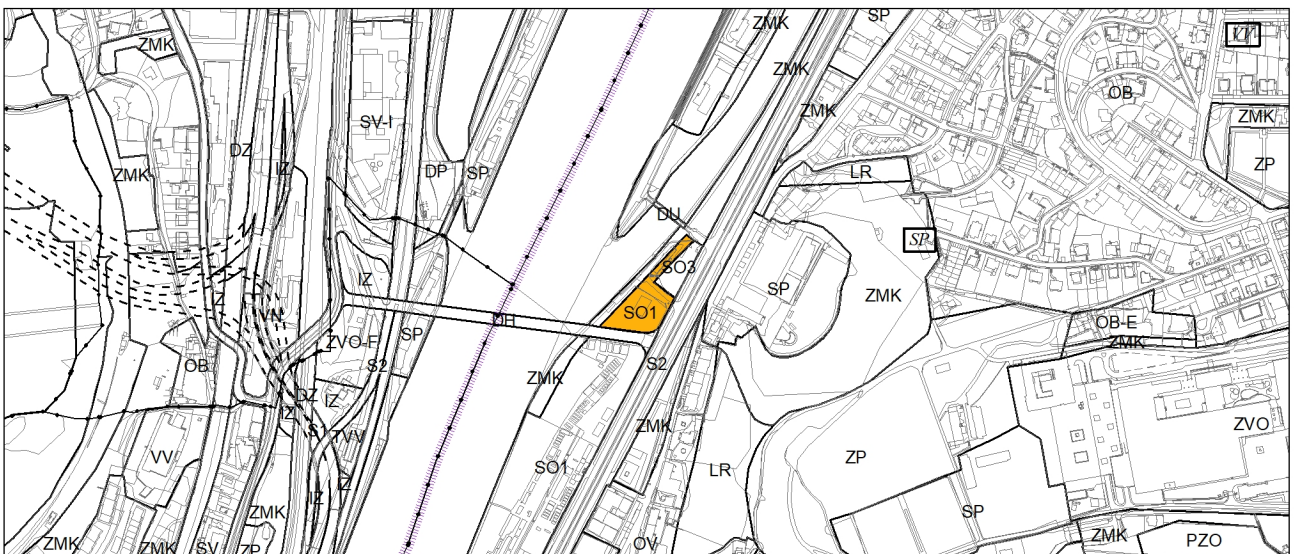


GRAFICKÁ ČÁST ZMĚNY ÚZEMNÍHO PLÁNU



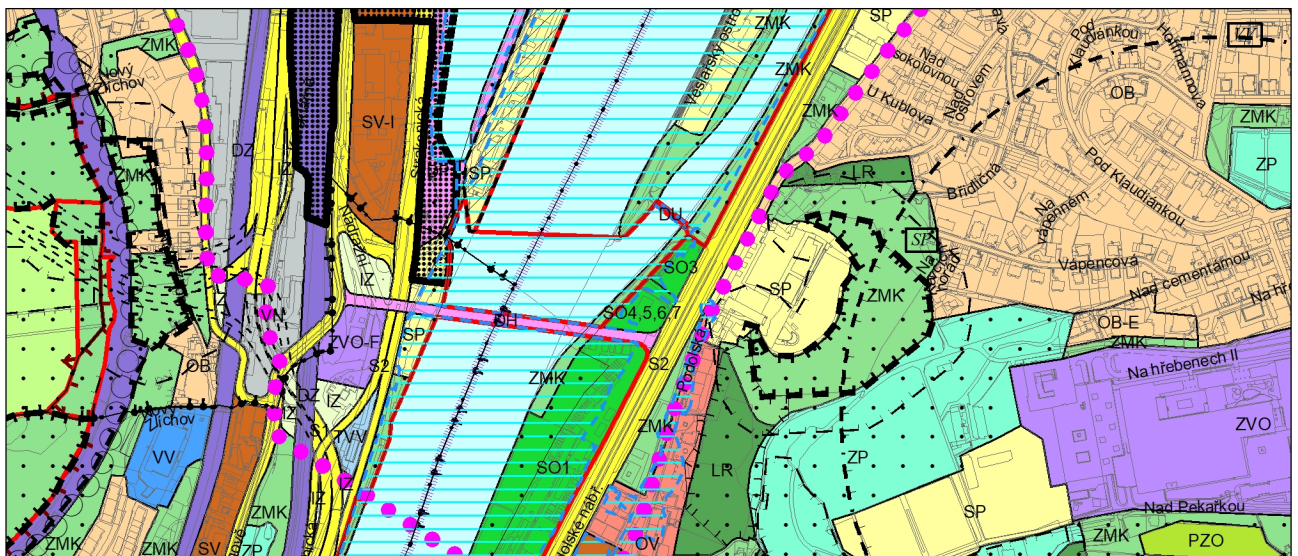
Výkres č. 4 – Plán využití ploch, platný stav k 8. 9. 2022

M 1 : 10 000



Zákes návrhu na pořízení změny schválený usnesením ZHMP č. 36/25 ze dne 28. 4. 2022

M 1 : 10 000



Promítnutí změny do výkresu č. 4 – Plán využití ploch, platný stav k 8. 9. 2022

M 1 : 10 000