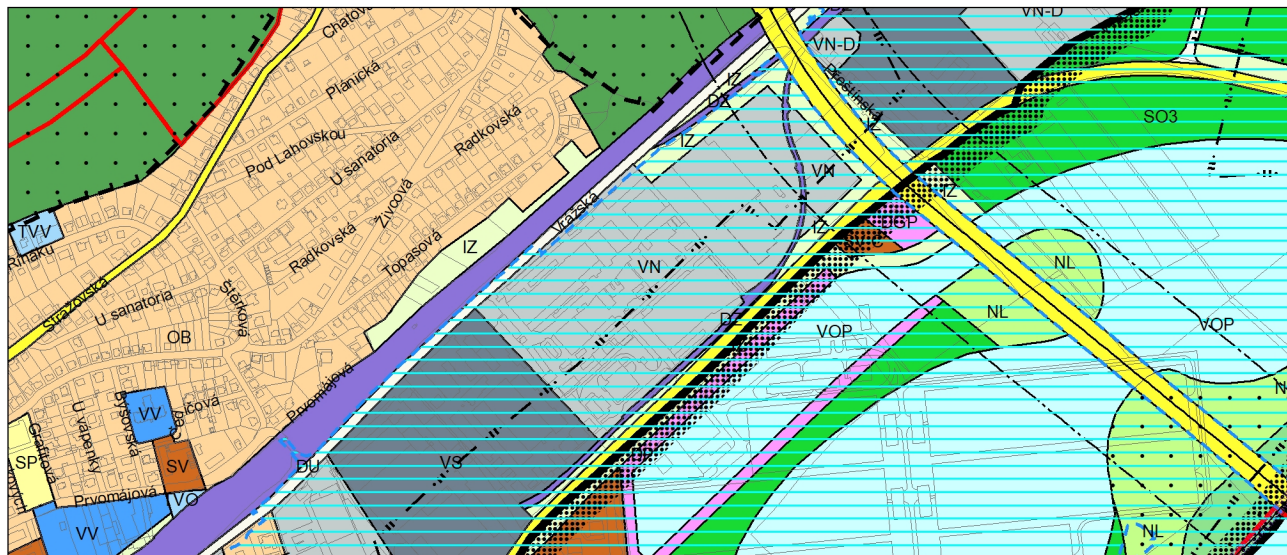
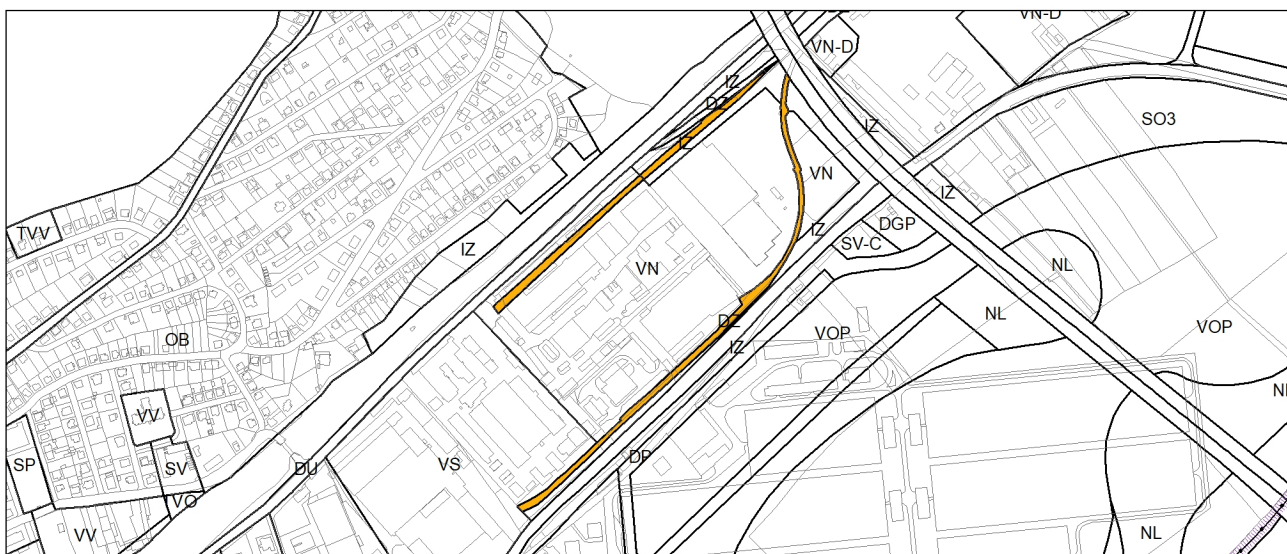


GRAFICKÁ ČÁST ZMĚNY ÚZEMNÍHO PLÁNU



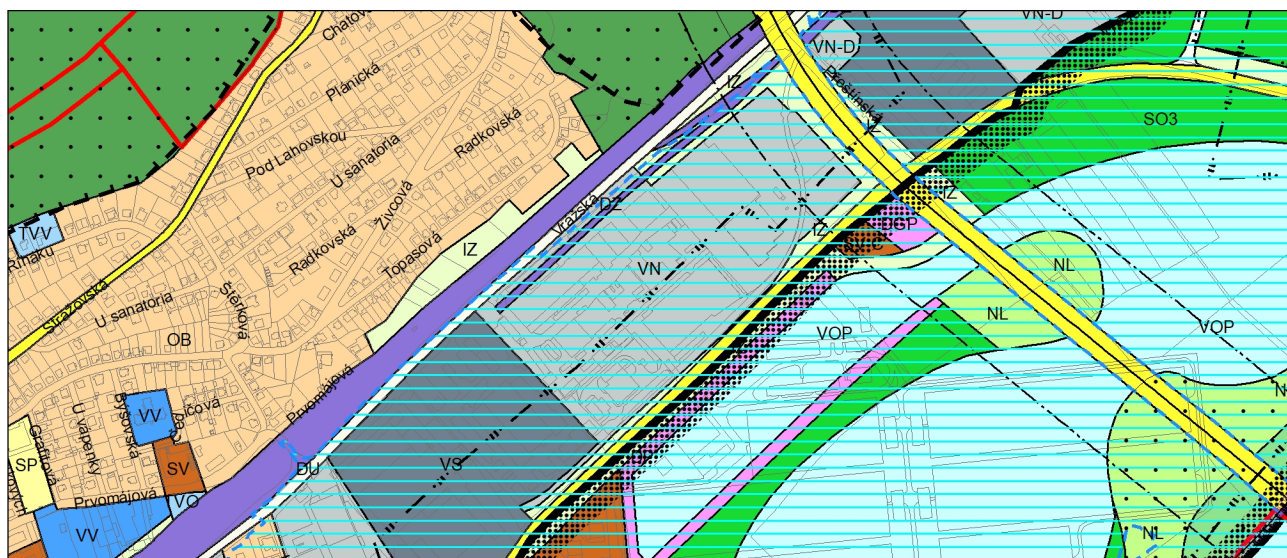
Výkres č. 4 – Plán využití ploch, platný stav k 1. 1. 2020

M 1 : 10 000



Zákres zadání změny schválený usnesením ZHMP č. 10/17 ze dne 17. 10. 2019

M 1 : 10 000



Promítnutí změny do výkresu č. 4 – Plán využití ploch, platný stav k 1. 1. 2020

M 1 : 10 000