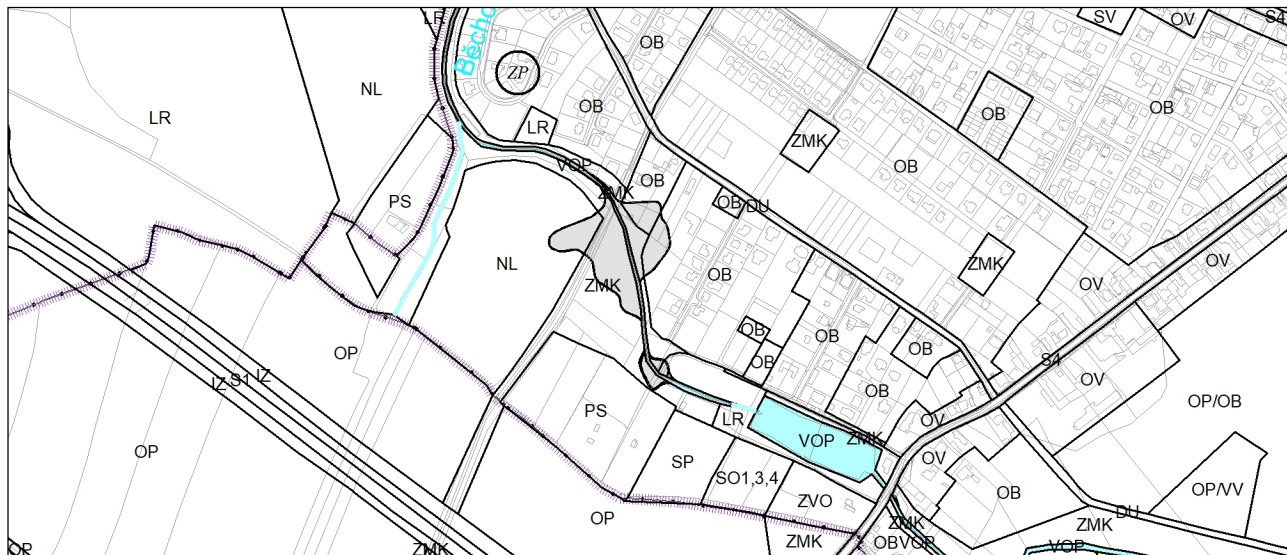
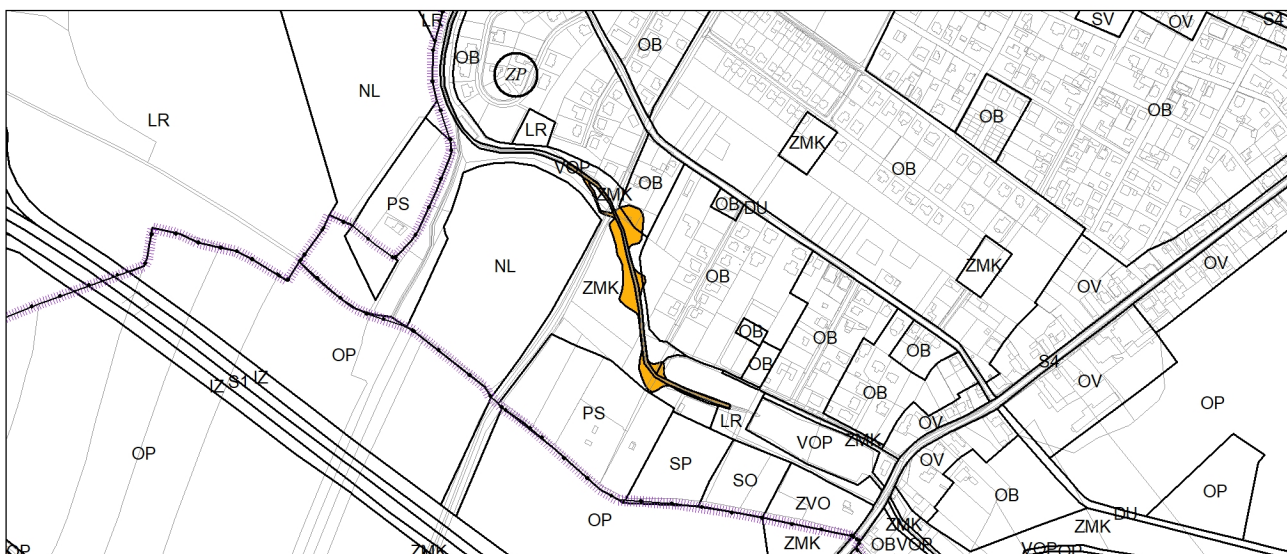


**GRAFICKÁ ČÁST ZMĚNY ÚZEMNÍHO PLÁNU**



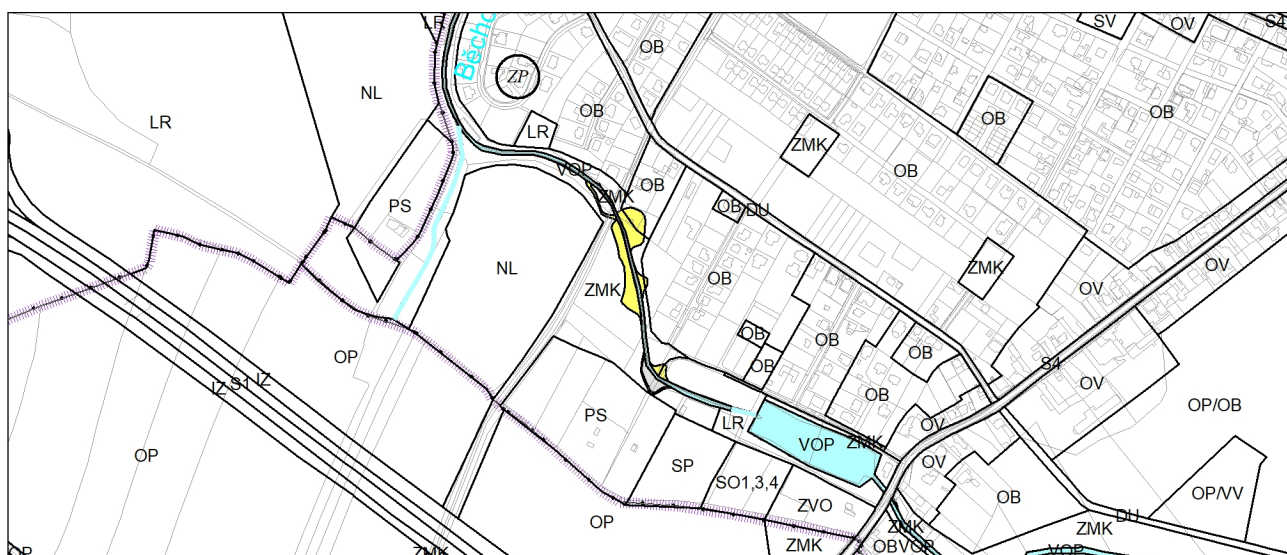
Výkres č. 33 – Kategorizace záplavových území, platný stav k 1. 1. 2020

**M 1 : 10 000**



Zákes zadání změny schválený usnesením ZHMP č. 12/17 ze dne 12.12. 2019

**M 1 : 10 000**



Promítnutí změny do výkresu č. 33 - Kategorizace záplavových území, platný stav k 1. 1. 2020

**M 1 : 10 000**