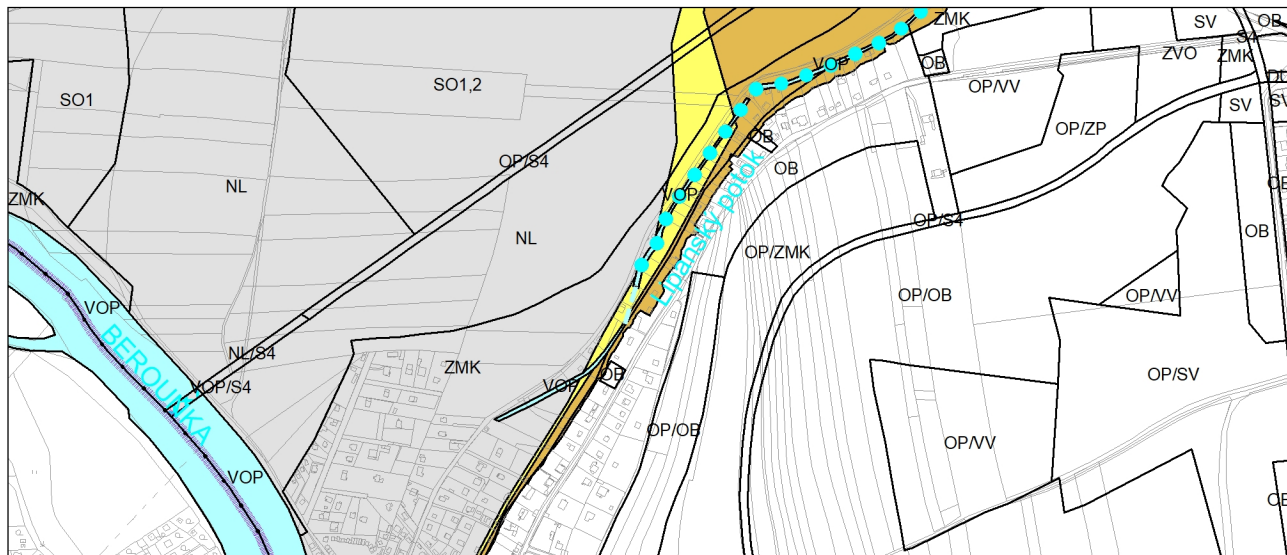
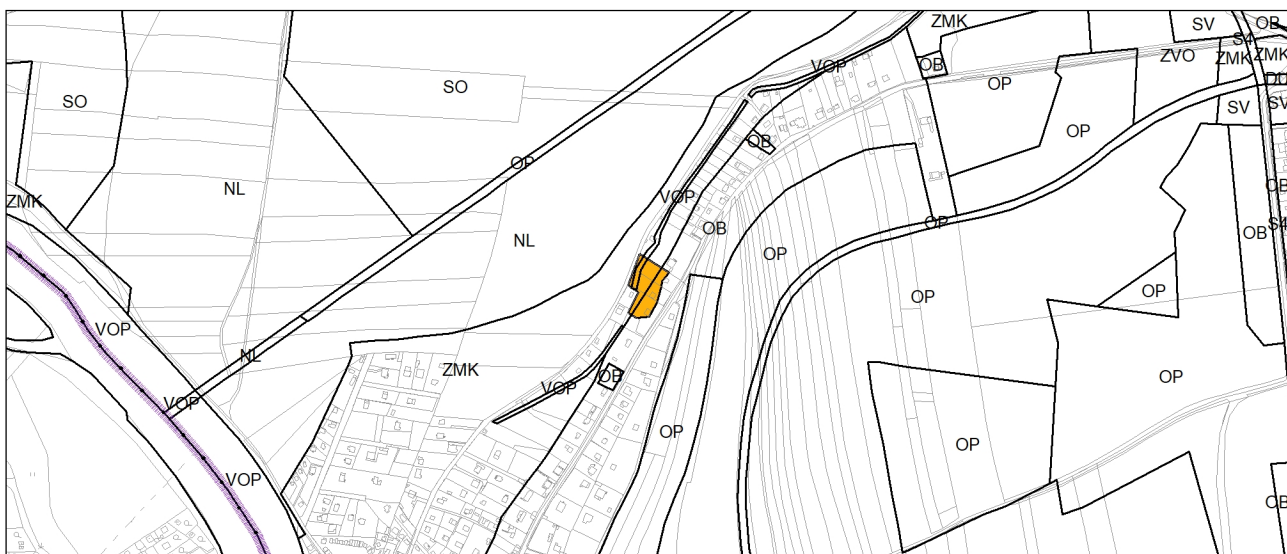


GRAFICKÁ ČÁST ZMĚNY ÚZEMNÍHO PLÁNU



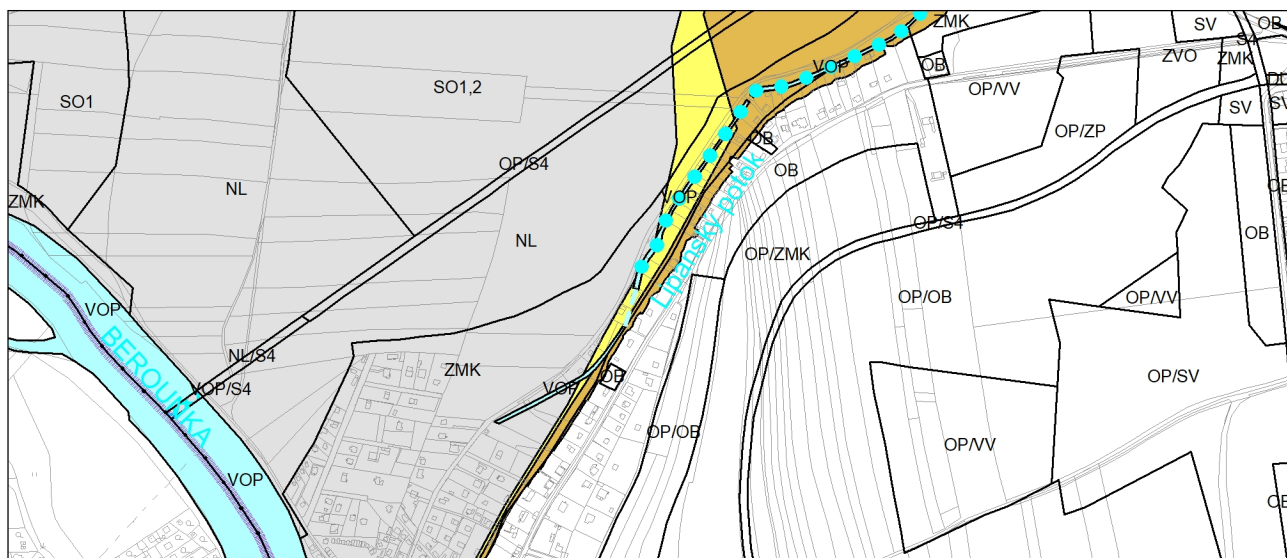
Výkres č. 33 – Kategorizace záplavových území, platný stav k 1. 1. 2020

M 1 : 10 000



Zákras návrhu na pořízení změny schválený usnesením ZHMP č. 15/7 ze dne 19. 3. 2020

M 1 : 10 000



Promítnutí změny do výkresu č. 33 - Kategorizace záplavových území, platný stav k 1. 1. 2020

M 1 : 10 000